


## Az Országos Kéktúra (OKT) útvonala (Írott-kő – Hollóháza)



Forrás: [turistautak.hu](http://turistautak.hu)

# Burkolat	Szélesség	Járhatóság	HOSSZ	FEL	LE	W	IKON	HELY	C	SZ	T
<b>Putnok vá.</b>											
840484 aszfalt	keskeny műút	A	50 m	1 m	0 m					1	T24a_1
578112 aszfalt	keskeny műút	A	25 m	0 m	0 m				C24a.1.1x	1	T24a_1
50787 aszfalt	országút (D-É)	A	768 m	0 m	8 m				C24a.1.2x	1	T24a_1
737092 aszfalt	másodrendű főút	A	80 m	1 m	0 m					1	T24a_1
737093 aszfalt	másodrendű főút	A	54 m	0 m	0 m					1	T24a_1
499596 aszfalt	másodrendű főút	A	32 m	0 m	0 m					1	T24a_1
330034 aszfalt	másodrendű főút	A	99 m	1 m	0 m				C24a.1.3x	1	T24a_1
<b>OKT(M) Putnok, Fő-tér</b>			<b>1 108 m</b>	<b>1 108 m</b>							
330031 aszfalt	országút	A	178 m	3 m	0 m					1	T24a_1
402316 aszfalt	országút	A	29 m	0 m	0 m					1	T24a_1
402317 aszfalt	országút	A	120 m	0 m	1 m					1	T24a_1
576937 aszfalt	országút	A	228 m	2 m	0 m					1	T24a_1
576938 aszfalt	országút	A	914 m	21 m	2 m					1	T24a_1
461166 aszfalt	országút	A	44 m	0 m	0 m					1	T24a_1
402319 aszfalt	országút	A	1 086 m	25 m	0 m				C24a.1.4x	1	T24a_1
			<b>2 599 m</b>	<b>3 707 m</b>							
328834 föld	ösvény	B	21 m	1 m	0 m					1	T24a_1
328835 föld	ösvény	B	763 m	26 m	2 m			T_S-N.B2	C24a.1.5x	1	T24a_1

Forrás: [turistautak.hu](http://turistautak.hu)

## Az Országos Kéktúra (OKT) útvonala (Írott-kő – Hollóháza)

Forrás: [turistautak.hu](http://turistautak.hu)

# Burkolat	Szélesség	Járhatóság	HOSSZ	FEL	LE	W	IKON	HELY	C	SZ	T
<b>Putnok vá. (folytatás)</b>											
19179 aszfalt	keskeny műút	A	1 011 m	7 m	45 m				C24a.1.6x	1	T24a_1
<b>OKT(x) Pálmai-forrás</b>			<i>1 795 m</i>	<i>5 502 m</i>							
328837 föld	szekérút	B	833 m	88 m	5 m					1	T24a_1
578085 föld	szekérút	B	421 m	0 m	38 m					1	T24a_1
578086 föld	ösvény	B	16 m	0 m	0 m				C24a.1.7x	1	T24a_1
Irány a TÓ.											
578091 föld	szekérút	B	210 m	1 m	2 m				C24a.1.81	1	T24a_1
19184 föld	turistaút	B	491 m	14 m	17 m				C24a.1.82	1	T24a_1
578092 föld	turistaút	B	210 m	0 m	6 m					1	T24a_1
578093 föld	szekérút	B	85 m	1 m	0 m					1	T24a_1
578095 föld	turistaút	B	152 m	3 m	0 m					1	T24a_1
578096 föld	turistaút	B	224 m	0 m	1 m					1	T24a_1
576925 kavics	szekérút	B	44 m	0 m	1 m				C24a.1.8x	1	T24a_1
			<i>1 416 m</i>								

Forrás: [turistautak.hu](http://turistautak.hu)

## Az Országos Kéktúra (OKT) útvonala (Írott-kő – Hollóháza)

Forrás: [turistautak.hu](http://turistautak.hu)

# Burkolat	Szélesség	Járhatóság	HOSSZ	FEL	LE	W	IKON	HELY	C	SZ	T
<b>Putnok vá. (folytatás)</b>											
19185 aszfalt	országút	A	948 m	26 m	9 m			BxB3		1	T24a_1
19186 föld	turistaút	B	220 m	0 m	33 m			T_S-B.B2		1	T24a_1
578119 aszfalt	országút	A	27 m	2 m	0 m					1	T24a_1
578118 aszfalt	országút	A	17 m	0 m	0 m			BxJ3		1	T24a_1
578116 föld	turistaút	B	26 m	0 m	3 m					1	T24a_1
578117 föld	turistaút	B	118 m	0 m	15 m			T_S-B.J2		1	T24a_1
578103 aszfalt	országút	A	60 m	1 m	0 m					1	T24a_1
578102 aszfalt	országút	A	738 m	30 m	0 m				C24a.1.xx	1	T24a_1
<b>Kelemér</b>			<i>2 154 m</i>								
<b>35</b>			<b>10 342 m</b>								
<b>Kelemér</b>											
19188 aszfalt	országút	A	84 m	0 m	0 m		BB2		C24a.2.1x	1	T24a_2
19189 aszfalt	szekérút	A	206 m	0 m	0 m					1	T24a_2
455096 aszfalt	szekérút	A	1 693 m	6 m	22 m					1	T24a_2
829051 aszfalt	szekérút	A	221 m	0 m	7 m				C24a.2.xx	1	T24a_2

### Gömörszőlős

Forrás: [turistautak.hu](http://turistautak.hu)

## Az Országos Kéktúra (OKT) útvonala (Írott-kő – Hollóháza)

Forrás: [turistautak.hu](http://turistautak.hu)

# Burkolat	Szélesség	Járhatóság	HOSSZ	FEL	LE	W	IKON	HELY	C	SZ	T
<b>Kelemér (folytatás)</b>											
<b>Gömörszőlős</b>											
<b>4</b>			<b>2 204 m</b>							<b>1</b>	
<b>Gömörszőlős</b>											
829050 aszfalt	országút	A	226 m	4 m	0 m					1	T24a_3
716863 föld	szekérút	B	1 537 m	6 m	75 m					1	T24a_3
938794 középen füves	szekérút	B	363 m	1 m	8 m				C24a.3.1x	1	T24a_3
938792 fű	ösvény	C	1 186 m	57 m	4 m				C24a.3.2x	1	T24a_3
938791 középen füves	szekérút	B	1 399 m	23 m	2 m				C24a.3.3x	1	T24a_3
19190 aszfalt	országút	A	287 m	1 m	0 m					1	T24a_3
550479 aszfalt	keskeny műút	A	195 m	4 m	0 m					1	T24a_3
550478 aszfalt	keskeny műút	A	297 m	2 m	2 m				C24a.3.xx	1	T24a_3
<b>OKTx (Zádorfalva)</b>											
<b>8</b>			<b>5 490 m</b>							<b>1</b>	

Forrás: [turistautak.hu](http://turistautak.hu)

## Az Országos Kéktúra (OKT) útvonala (Írott-kő – Hollóháza)

Forrás: [turistautak.hu](http://turistautak.hu)

#	Burkolat	Szélesség	Járhatóság	HOSSZ	FEL	LE	W	IKON	HELY	C	SZ	T
<b>Zádorfalva</b>												
550481	aszfalt	országút	A	129 m	0 m	3 m		Balra utca			1	T24a_4
550482	aszfalt	országút	A	251 m	0 m	5 m		A település határa???			1	T24a_4
591512	aszfalt	országút	A	31 m	0 m	0 m		Jobbra út			1	T24a_4
591511	aszfalt	országút	A	917 m	0 m	29 m				C24a.4.1x	1	T24a_4
737095	föld	turistaút	B	3 340 m	39 m	156 m		Balra K+		C24a.4.2x	1	T24a_4
				<i>4 668 m</i>								
737094	föld	turistaút	B	787 m	15 m	8 m		Y - a KÉK jobbra			1	T24a_4
577696	föld	turistaút	B	898 m	13 m	6 m		Balról út			1	T24a_4
577700	föld	turistaút	B	788 m	1 m	13 m		Y - a KÉK jobbra			1	T24a_4
577705	föld	turistaút	B	1 127 m	6 m	13 m		Balról út			1	T24a_4
577692	föld	turistaút	B	162 m	0 m	0 m					1	T24a_4
19195	föld	keskeny műút	B	239 m	1 m	2 m		K- / Z-		C24a.4.3x	1	T24a_4
<b>Trizsi [turistaút-csomópont]</b>				<i>4 001 m</i>								
65124	köves	keskeny műút	B	732 m	28 m	5 m			T_N-B.B2	C24a.4.4x	1	T24a_4
13716	aszfalt	országút	A	483 m	3 m	13 m		+			1	T24a_4
13715	aszfalt	országút	A	989 m	34 m	0 m		Jobbra út			1	T24a_4
12818	aszfalt	országút	A	308 m	1 m	0 m		Jobbra út			1	T24a_4
452289	aszfalt	országút	A	140 m	3 m	0 m		A település határa			1	T24a_4
452300	aszfalt	országút	A	300 m	0 m	3 m		Balra "átkötő" út			1	T24a_4

Forrás: [turistautak.hu](http://turistautak.hu)

#	Burkolat	Szélesség	Járhatóság	HOSSZ	FEL	LE	W	IKON	HELY	C	SZ	T	
<b>Zádorfalva (folytatás)</b>													
834431	aszfalt	országút	A	29 m	0 m	0 m			Jobbra utca		1	T24a_4	
834430	aszfalt	országút	A	20 m	0 m	0 m			Élesen vissza a barlang felé	C24a.4.5x	1	T24a_4	
Balra fordulunk a BARLANG „völgye” felé.													
452293	aszfalt	keskeny műút	A	44 m	0 m	0 m					1	T24a_4	
452294	aszfalt	keskeny műút	A	274 m	0 m	5 m			Jobbra CSEPPKŐ HOTEL		1	T24a_4	
12754	aszfalt	keskeny műút	A	44 m	0 m	0 m			Balra út		1	T24a_4	
13706	aszfalt	keskeny műút	A	241 m	1 m	1 m			Jobbról út a HOTEL felől		1	T24a_4	
13705	aszfalt	keskeny műút	A	14 m	0 m	0 m			Balra BUSZFORDULÓ		1	T24a_4	
12816	aszfalt	keskeny műút	A	91 m	0 m	0 m					1	T24a_4	
954537	aszfalt	keskeny műút	A	12 m	0 m	0 m			Jobbra ösvény		1	T24a_4	
954538	aszfalt	keskeny műút	A	68 m	0 m	0 m			Balra út		1	T24a_4	
14875	aszfalt	keskeny műút	A	37 m	8 m	0 m			Jobbra LÁTOGATÓ KÖZPONT	C24a.4.6x	1	T24a_4	
14883	aszfalt	szekérút	A	14 m	1 m	0 m			Balra gyalogút		1	T24a_4	
763797	aszfalt	szekérút	A	18 m	2 m	0 m				C24a.4.xx	1	T24a_4	
<b>Aggtelek</b>		Baradla tanösvény indító tábla											
<b>30</b>												<b>12 527 m</b>	<b>1</b>

Forrás: [turistautak.hu](http://turistautak.hu)

# Burkolat	Szélesség	Járhatóság	HOSSZ	FEL	LE	W	IKON	HELY	C	SZ	T
<b>Aggtelek</b>											
<b>Aggtelek</b>											
763798 beton	szekérút	B	62 m	5 m	3 m					1	T24b_1
763795 beton	szekérút	B	44 m	4 m	1 m					1	T24b_1
765251 beton	szekérút	B	37 m	8 m	0 m					1	T24b_1
765254 beton	szekérút	B	7 m	1 m	0 m					1	T24b_1
765253 beton	szekérút	B	64 m	6 m	2 m					1	T24b_1
765252 beton	szekérút	B	9 m	0 m	0 m				C24b.1.1x	1	T24b_1
<b>Szikla-kilátó</b>											
13979 köves	ösvény	B	130 m	31 m	0 m		Balra K3 + TÁBLA			1	T24b_1
763793 köves	ösvény	B	213 m	12 m	1 m					1	T24b_1
763792 köves	ösvény	B	444 m	23 m	2 m					1	T24b_1
763790 köves	ösvény	B	254 m	10 m	0 m		A S- jobbra EL.		C24b.1.2x	1	T24b_1
<b>Tó-hegy [turistaút-csomópont]</b>			<b>1 202 m</b>								
453316 föld	ösvény	B	151 m	5 m	0 m					1	T24b_1
453317 föld	ösvény	B	177 m	16 m	0 m		Balra 2, jobbra 1 út			1	T24b_1
12875 föld	ösvény	B	295 m	16 m	2 m					1	T24b_1
12876 föld	ösvény	B	292 m	1 m	15 m		K3 és K+			1	T24b_1

Forrás: turistautak.hu

## Az Országos Kéktúra (OKT) útvonala (Írott-kő – Hollóháza)


Forrás: [turistautak.hu](http://turistautak.hu)

# Burkolat	Szélesség	Járhatóság	HOSSZ	FEL	LE	W	IKON	HELY	C	SZ	T
<b>Aggtelek (folytatás)</b>											
834433 föld	turistaút	B	545 m	26 m	5 m					1	T24b_1
834432 föld	turistaút	B	153 m	0 m	18 m					1	T24b_1
12881 föld	turistaút	B	260 m	0 m	30 m	Jobbra K+				1	T24b_1
<b>Magas-hegy [turistaút-csomópont]</b>			<b>1 873 m</b>								
12772 föld	szekérút	B	418 m	1 m	26 m	Útbaigazító tábla				1	T24b_1
952302 föld	ösvény	B	46 m	4 m	0 m	Jobbra S+				1	T24b_1
952303 föld	ösvény	B	235 m	1 m	15 m	Jobbra út				1	T24b_1
12770 föld	ösvény	B	303 m	2 m	8 m					1	T24b_1
12782 föld	ösvény	B	81 m	0 m	13 m	Volt mészégető				1	T24b_1
13682 föld	ösvény	B	740 m	1 m	101 m				C24b.1.xx	1	T24b_1
<b>Kaffka-rét</b>			<b>1 823 m</b>								
<b>23</b>			<b>4 898 m</b>								
										1	

Forrás: [turistautak.hu](http://turistautak.hu)



# Burkolat	Szélesség	Járhatóság	HOSSZ	FEL	LE	W	IKON	HELY	C	SZ	T
<b>Jósvafő</b>											
<b>Kaffka-rét</b>											
933056 föld	turistaút	B	475 m	0 m	41 m					1	T24b_2
933057 föld	turistaút	B	18 m	0 m	0 m	Y - a KÉK jobbra				1	T24b_2
934661 föld	turistaút	B	134 m	0 m	4 m					1	T24b_2
933059 föld	turistaút	B	107 m	0 m	20 m					1	T24b_2
933060 föld	turistaút	B	18 m	0 m	0 m					1	T24b_2
933061 föld	turistaút	B	82 m	0 m	11 m					1	T24b_2
606708 föld	turistaút	B	68 m	0 m	9 m					1	T24b_2
Észak felé (balra) a Táncsics Mihály utcán; jobbra is Táncsics Mihály utca!											
12811 aszfalt	keskeny műút	A	132 m	0 m	5 m	Balról K+				1	T24b_2
12699 rossz aszfalt	keskeny műút	A	79 m	0 m	4 m					1	T24b_2
<b>K- / S-</b>											
554497 rossz aszfalt	keskeny műút	A	9 m	0 m	0 m					1	T24b_2
554498 rossz aszfalt	keskeny műút	A	32 m	1 m	0 m				C24b.2.1x	1	T24b_2
<b>OKTx (Jósvafő)</b>			<b>1 154 m</b>	<b>1 154 m</b>							

# Burkolat	Szélesség	Járhatóság	HOSSZ	FEL	LE	W	IKON	HELY	C	SZ	T
<b>Jósvafő (folytatás)</b>											
<b>OKTx (Jósvafő)</b>											
592492 kavics	keskeny műút	A	76 m	5 m	0 m					1	T24b_2
592493 kavics	keskeny műút	A	127 m	5 m	0 m					1	T24b_2
592494 kavics	keskeny műút	A	75 m	5 m	0 m			(s-) NxJ3-KI		1	T24b_2
<b>Nagy-Tohonya-forrás [turistaút-csomópont]</b>											
19146 föld	szekérút	B	453 m	2 m	36 m		Útjelző tábla			1	T24b_2
729744 föld	szekérút	B	18 m	1 m	0 m				C24b.2.2x	1	T24b_2
<b>Tohonya-szurdok [turistaút-csomópont]</b>											
729743 föld	szekérút	B	219 m	3 m	3 m		Útelágazás, jobbra			1	T24b_2
311968 föld	szekérút	B	107 m	2 m	0 m					1	T24b_2
453321 föld	szekérút	B	212 m	0 m	3 m		Felértünk a fennsíkra			1	T24b_2
554529 föld	szekérút	B	124 m	5 m	0 m		Fú kéne			1	T24b_2
554528 föld	szekérút	B	116 m	4 m	0 m		Fú kéne - A SÁRGA becsatlakozik			1	T24b_2
554527 föld	szekérút	B	74 m	1 m	0 m			Sárgával együtt		1	T24b_2
554526 föld	szekérút	B	158 m	0 m	2 m					1	T24b_2
554525 föld	szekérút	B	224 m	3 m	2 m		Indul DÉL felé egy út			1	T24b_2
554506 föld	szekérút	B	480 m	0 m	10 m					1	T24b_2
554505 föld	szekérút	B	51 m	0 m	0 m				C24b.2.3x	1	T24b_2
<b>Kurizsláni kereszteződés [turistaút-csomópont]</b>			2 514 m	3 668 m							

#	Burkolat	Szélesség	Járhatóság	HOSSZ	FEL	LE	W	IKON	HELY	C	SZ	T
<b>Jósvafő (folytatás)</b>												
652863	középen füves	szekérút	B	607 m	14 m	2 m	A sárga EL				1	T24b_2
652864	föld	szekérút	B	93 m	8 m	0 m					1	T24b_2
652865	föld	szekérút	B	198 m	13 m	0 m					1	T24b_2
934621	föld	szekérút	B	136 m	13 m	0 m					1	T24b_2
934623	föld	szekérút	B	94 m	14 m	0 m					1	T24b_2
934622	föld	szekérút	B	12 m	1 m	0 m					1	T24b_2
652869	föld	szekérút	B	131 m	5 m	0 m					1	T24b_2
251150	föld	szekérút	C	341 m	2 m	2 m				C24b.2.4x	1	T24b_2
<b>Szőlőhegy [turistaút-csomópont]</b>				1 612 m	5 280 m							
806951	föld	szekérút	C	185 m	0 m	22 m					1	T24b_2
806950	föld	szekérút	C	136 m	1 m	5 m	Y - jobbra				1	T24b_2
554515	föld	szekérút	C	2 918 m	74 m	85 m				C24b.2.5x	1	T24b_2
630423	föld	szekérút	B	498 m	21 m	0 m					1	T24b_2
942896	föld	szekérút	B	159 m	11 m	0 m					1	T24b_2
942895	fű	ösvény	C	100 m	1 m	0 m					1	T24b_2
942894	fű	turistaút	B	143 m	0 m	14 m					1	T24b_2
630421	fű	turistaút	B	45 m	0 m	2 m					1	T24b_2

Forrás: turistautak.hu

## Az Országos Kéktúra (OKT) útvonala (Írott-kő – Hollóháza)




Forrás: [turistautak.hu](http://turistautak.hu)

#	Burkolat	Szélesség	Járhatóság	HOSSZ	FEL	LE	W	IKON	HELY	C	SZ	T
<b>Jósvafő (folytatás)</b>												
13857	aszfalt	keskeny műút	A	236 m	5 m	0 m						T24b_2
13855	aszfalt	keskeny műút	A	218 m	0 m	2 m				C24b.2.6x	1	T24b_2
<b>OKT(x) Szelcepuszta</b>				<i>4 638 m</i>	<i>9 918 m</i>							
630416	aszfalt	keskeny műút	A	83 m	0 m	2 m					1	T24b_2
806957	aszfalt	keskeny műút	A	103 m	0 m	3 m					1	T24b_2
806956	aszfalt	keskeny műút	A	45 m	0 m	0 m					1	T24b_2
13849	föld	szekérút	B	127 m	2 m	0 m					1	T24b_2
554500	föld	szekérút	B	84 m	1 m	0 m					1	T24b_2
554499	föld	szekérút	B	466 m	26 m	1 m					1	T24b_2
13846	föld	szekérút	B	856 m	64 m	6 m				C24b.2.7x	1	T24b_2
<b>OKT(M) Ménes-patak</b>				<i>1 764 m</i>	<i>11 682 m</i>							
13844	föld	keskeny műút	B	976 m	39 m	8 m				C24b.2.8x	1	T24b_2
616451	föld	szekérút	B	163 m	0 m	22 m					1	T24b_2
717234	föld	turistaút	B	155 m	0 m	24 m					1	T24b_2
717233	föld	turistaút	B	74 m	0 m	10 m					1	T24b_2
717232	föld	szekérút	B	350 m	9 m	5 m				C24b.2.9x	1	T24b_2

Forrás: [turistautak.hu](http://turistautak.hu)

#	Burkolat	Szélesség	Járhatóság	HOSSZ	FEL	LE	W	IKON	HELY	C	SZ	T
<b>Jósvafő (folytatás)</b>												
717229	középen füves	szekérút	B	242 m	6 m	10 m	Y - a KÉK jobbra				1	T24b_2
717228	középen füves	szekérút	B	132 m	0 m	8 m	Kiágazás vissza				1	T24b_2
717227	középen füves	szekérút	B	79 m	0 m	0 m	Y - a KÉK balra				1	T24b_2
732725	középen füves	szekérút	B	983 m	18 m	30 m	Balra ösvény				1	T24b_2
732724	középen füves	szekérút	B	38 m	1 m	0 m				C24b.2.xx	1	T24b_2
<b>Derenk</b>				<b>3 192 m</b>	<b>14 874 m</b>							
<b>61</b>				<b>14 874 m</b>								
<b>Derenk</b>												
554513	föld	keskeny műút	B	72 m	0 m	3 m					1	T24b_3
554491	föld	keskeny műút	B	162 m	0 m	7 m					1	T24b_3
554490	föld	keskeny műút	B	769 m	10 m	22 m					1	T24b_3
732711	föld	turistaút	B	32 m	0 m	0 m					1	T24b_3
732710	föld	szekérút	B	252 m	0 m	11 m				COMMENT	1	T24b_3
732709	föld	szekérút	B	180 m	0 m	9 m					1	T24b_3
732708	föld	szekérút	B	186 m	0 m	10 m	Jobbra út				1	T24b_3
744762	föld	szekérút	B	96 m	2 m	1 m					1	T24b_3
744761	föld	szekérút	B	301 m	27 m	2 m	Indul a Krom a vár felé			C24b.3.2x	1	T24b_3
<b>OKT+ Szád-vár elágazás</b>				<b>2 050 m</b>								

Forrás: turistautak.hu

# Burkolat	Szélesség	Járhatóság	HOSSZ	FEL	LE	W	IKON	HELY	C	SZ	T
<b>Derenk (folytatás)</b>											
<b>OKT+ Szád-vár elágazás</b>											
13880 föld	turistaút	B	748 m	3 m	54 m			SxJ3-BE		1	T24b_3
13882 föld	turistaút	B	56 m	0 m	5 m		Szétválnak a jelzett utak		C24b.3.3x	1	T24b_3
<b>OKT(x) Lakatos-forrás</b>											
13884 föld	turistaút	B	182 m	32 m	0 m			T_S-N.B2	C24b.3.4x	1	T24b_3
947598 föld	keskeny műút	B	572 m	30 m	2 m		Balról ösvény			1	T24b_3
947599 föld	keskeny műút	B	151 m	4 m	0 m			NxJ3-KI	C24b.3.5x	1	T24b_3
830492 föld	szekérút	B	19 m	0 m	0 m					1	T24b_3
830493 föld	szekérút	B	1 396 m	104 m	2 m					1	T24b_3
50779 föld	szekérút	B	31 m	2 m	0 m			T_N-N.B2		1	T24b_3
765022 föld	keskeny műút	B	66 m	1 m	0 m					1	T24b_3
765023 föld	keskeny műút	B	567 m	16 m	4 m					1	T24b_3
947600 föld	keskeny műút	B	222 m	0 m	1 m					1	T24b_3
947601 föld	keskeny műút	B	324 m	13 m	2 m					1	T24b_3
554531 föld	keskeny műút	B	361 m	1 m	10 m		Elágazás			1	T24b_3
681010 föld	szekérút	B	70 m	0 m	2 m				C24b.3.6x	1	T24b_3
<b>OKT ph (Szabó-Pallag)</b>											
<b>23</b>			<b>6 815 m</b>								<b>1</b>

Forrás: turistautak.hu

# Burkolat	Szélesség	Járhatóság	HOSSZ	FEL	LE	W IKON	HELY	C	SZ	T
<b>Szabó-Pallag eh.</b>										
681011 föld	turistaút	B	7 m	0 m	0 m	?			1	T24b_4
350948 föld	turistaút	B	214 m	4 m	0 m	Balról ösvény			1	T24b_4
207291 föld	turistaút	B	1 110 m	16 m	76 m			C24b.4.1x	1	T24b_4
<b>BARLANG</b>										
830511 föld	szekérút	B	84 m	0 m	12 m	Balról út			1	T24b_4
830512 föld	szekérút	B	64 m	0 m	8 m	Balról út			1	T24b_4
694405 föld	szekérút	B	89 m	2 m	0 m	Egyesülünk a balról érkező úttal			1	T24b_4
706986 föld	szekérút	B	145 m	13 m	0 m	Y - a KÉK balra			1	T24b_4
787186 föld	turistaút	B	1 562 m	5 m	232 m	Y - a KÉK balra (tovább)			1	T24b_4
787187 föld	ösvény	B	93 m	0 m	4 m	Jobbra GÁT		C24b.4.2x	1	T24b_4
781042 föld	ösvény	B	64 m	0 m	2 m	SAROK			1	T24b_4
781043 föld	ösvény	B	107 m	1 m	4 m	Kerítés vége ???			1	T24b_4
781044 föld	ösvény	B	75 m	1 m	1 m	Belefutunk a széles útba			1	T24b_4
781045 föld	ösvény	B	105 m	0 m	5 m	Innen együtt a pirossal		C24b.4.3x	1	T24b_4

Forrás: turistautak.hu

## Az Országos Kéktúra (OKT) útvonala (Írott-kő – Hollóháza)

Forrás: [turistautak.hu](http://turistautak.hu)

# Burkolat	Szélesség	Járhatóság	HOSSZ	FEL	LE	W IKON	HELY	C	SZ	T
<b>Szabó-Pallag eh. (folytatás)</b>										
471707 aszfalt	szekérút	A	321 m	1 m	11 m	Balról Zrínyi utca			1	T24b_4
694410 aszfalt	keskeny műút	A	192 m	0 m	3 m	Balra Rákóczi Ferenc utca			1	T24b_4
781039 aszfalt	keskeny műút	A	17 m	0 m	0 m	Balra Rákóczi Ferenc utca			1	T24b_4
781040 aszfalt	keskeny műút	A	7 m	0 m	0 m	Jobbra Temető utca			1	T24b_4
781014 aszfalt	keskeny műút	A	299 m	0 m	2 m	Jobbra köz, kis híd			1	T24b_4
251158 aszfalt	keskeny műút	A	89 m	0 m	2 m	Jobbra utca, közúti híd			1	T24b_4
797322 aszfalt	keskeny műút	A	73 m	0 m	0 m	Balra köz			1	T24b_4
797323 aszfalt	keskeny műút	A	105 m	0 m	3 m			C24b.4.xx	1	T24b_4

### OKTx (Bódvaszilas)

21

4 822 m

1


### Bódvaszilas

Forrás: [turistautak.hu](http://turistautak.hu)



## Az Országos Kéktúra (OKT) útvonala (Írott-kő – Hollóháza)


Forrás: [turistautak.hu](http://turistautak.hu)

# Burkolat	Szélesség	Járhatóság	HOSSZ	FEL	LE	W	IKON	HELY	SZ	T
<b>Bódvaszilás</b>										
<b>OKTx (Bódvaszilás)</b>										
251182	aszfalt	másodrendű főút	A	36 m	0 m	0 m			1	T25_01
251181	aszfalt	másodrendű főút	A	447 m	2 m	0 m			1	T25_01
251131	aszfalt	másodrendű főút	A	891 m	3 m	4 m		BB1	C25.01.1x	1 T25_01
			<i>1 374 m</i>	<i>1 374 m</i>						
431484	aszfalt	országút	A	1 307 m	1 m	3 m			1	T25_01
431485	aszfalt	országút	A	17 m	0 m	0 m			1	T25_01
207110	aszfalt	országút	A	610 m	6 m	0 m			C25.01.xx	1 T25_01
<b>OKTx (Bódvarákó)</b>			<i>1 934 m</i>	<i>3 308 m</i>						
<b>6</b>				<b>3 308 m</b>						1

Forrás: [turistautak.hu](http://turistautak.hu)

## Az Országos Kéktúra (OKT) útvonala (Írott-kő – Hollóháza)

Forrás: [turistautak.hu](http://turistautak.hu)

# Burkolat	Szélesség	Járhatóság	HOSSZ	FEL	LE	W	IKON	HELY	SZ	T
<b>Bódvarákó</b>										
<b>OKTx (Bódvarákó)</b>										
207096	aszfalt	országút	A	74 m	0 m	0 m		BB2	1	T25_02
207097	aszfalt	keskeny műút	A	150 m	8 m	0 m		COMMENT	1	T25_02
207101	föld	szekérút	B	1 071 m	90 m	0 m			1	T25_02
207102	föld	szekérút	B	492 m	61 m	2 m			1	T25_02
207103	föld	turistaút	B	317 m	43 m	0 m		COMMENT	1	T25_02
				<i>2 104 m</i>						
207104	föld	szekérút	B	3 382 m	32 m	131 m			1	T25_02
207106	fű	turistaút	B	1 656 m	17 m	28 m			1	T25_02
				<i>5 038 m</i>						
207105	aszfalt	országút	A	1 085 m	0 m	49 m			1	T25_02
207111	aszfalt	országút	A	382 m	1 m	6 m		C25.02.xx	1	T25_02
				<i>1 467 m</i>						
<b>OKTx (Tornabarakony)</b>										
				<i>8 609 m</i>						
				1						

Forrás: [turistautak.hu](http://turistautak.hu)

## Az Országos Kéktúra (OKT) útvonala (Írott-kő – Hollóháza)

Forrás: [turistautak.hu](http://turistautak.hu)

# Burkolat	Szélesség	Járhatóság	HOSSZ	FEL	LE	W	IKON	HELY	SZ	T
<b>Tornabarakony</b>										
<b>OKTx (Tornabarakony)</b>										
431464	aszfalt	keskeny műút	A	73 m	0 m	3 m			1	T25_03
431465	köves	keskeny műút	A	79 m	0 m	1 m		C25.03.1x	1	T25_03
Itt K+, és TÁBLA.										
522501	köves	szekérút	A	81 m	1 m	0 m			1	T25_03
522502	föld	szekérút	B	984 m	58 m	0 m			1	T25_03
207114	föld	szekérút	B	322 m	2 m	9 m			1	T25_03
207115	föld	szekérút	B	763 m	8 m	6 m			1	T25_03
207116	föld	szekérút	B	277 m	0 m	2 m			1	T25_03
459610	föld	szekérút	B	368 m	0 m	8 m			1	T25_03
459611	föld	szekérút	B	633 m	0 m	50 m			1	T25_03
<b>Elérjük az aszfaltos utcát ()</b>										
210991	aszfalt	keskeny műút	A	267 m	0 m	5 m		C25.03.xx	1	T25_03
<b>Rakacaszend</b>										
<b>10</b>			<b>3 847 m</b>					<b>1</b>		

Forrás: [turistautak.hu](http://turistautak.hu)

## Az Országos Kéktúra (OKT) útvonala (Írott-kő – Hollóháza)

Forrás: [turistautak.hu](http://turistautak.hu)

#	Burkolat	Szélesség	Járhatóság	HOSSZ	FEL	LE	W	IKON	HELY	SZ	T
<b>Rakacaszend</b>											
392933	aszfalt	keskeny műút	A	69 m	0 m	2 m		KUNKOR, PH		1	T25_04
392934	aszfalt	keskeny műút	A	14 m	0 m	0 m		Jobbra utca		1	T25_04
522524	aszfalt	keskeny műút	A	164 m	0 m	0 m		Balról utca		1	T25_04
522525	aszfalt	keskeny műút	A	179 m	0 m	2 m		Balról utca		1	T25_04
392931	aszfalt	keskeny műút	A	35 m	0 m	1 m			C25.04.1x	1	T25_04
<b>ORSZÁGÚT</b>											
431496	aszfalt	keskeny műút	A	304 m	12 m	2 m				1	T25_04
431497	aszfalt	keskeny műút	A	106 m	7 m	0 m				1	T25_04
431498	föld	szekérút	B	23 m	1 m	0 m		Balra "átkötő" út		1	T25_04
431499	föld	szekérút	B	95 m	8 m	0 m		Az "átkötő" út becsatlakozik		1	T25_04
431500	föld	szekérút	B	2 158 m	89 m	9 m				1	T25_04
431501	föld	szekérút	B	38 m	0 m	0 m		Háromszög balra		1	T25_04
431502	föld	szekérút	B	231 m	14 m	0 m		Balra alternatív út		1	T25_04
431503	föld	szekérút	B	221 m	2 m	3 m		vissza		1	T25_04
753300	föld	szekérút	B	1 024 m	28 m	1 m		Rakaca felől becsatlakozó út		1	T25_04
753301	föld	szekérút	B	73 m	2 m	0 m		Y - a KÉK jobbra		1	T25_04
753307	föld	szekérút	B	205 m	0 m	2 m		vissza	C25.04.3x	1	T25_04

### OKT(M) Kocsma-lápa

Forrás: [turistautak.hu](http://turistautak.hu)

# Burkolat	Szélesség	Járhatóság	HOSSZ	FEL	LE	W	IKON	HELY	SZ	T	
<b>Rakacaszend (folytatás)</b>											
<b>OKT(M) Kocsma-lápa</b>											
979034	középen füves	szekérút	B	544 m	4 m	2 m	Y - a KÉK balra	T_N-N.B2	1	T25_04	
979035	föld	keskeny műút	B	66 m	0 m	1 m		NJ2	1	T25_04	
979036	föld	szekérút	B	180 m	0 m	7 m	Y - a KÉK balra		1	T25_04	
769549	fű	szekérút	B	442 m	3 m	9 m		T_N-N.J2	C25.04.4x	1	T25_04
<b>Kecske-pad [turistaút-csomópont]</b>			<b>5 300 m</b>								
769553	föld	szekérút	B	270 m	0 m	30 m	Jobbról becsatlakozó út		1	T25_04	
769554	föld	szekérút	B	25 m	0 m	2 m	Y - a KÉK balra	COMMENT	1	T25_04	
753002	föld	szekérút	B	116 m	0 m	11 m	?		1	T25_04	
753003	föld	szekérút	B	489 m	2 m	20 m	Becsatlakozunk a földútba	COMMENT	1	T25_04	
753004	föld	szekérút	B	70 m	0 m	0 m	Y - a KÉK balra	COMMENT	1	T25_04	
207135	föld	szekérút	B	209 m	0 m	13 m	Hármas útelágazás, középer	COMMENT	1	T25_04	
752997	föld	szekérút	B	214 m	35 m	0 m	Jobbról becsatlakozó út		1	T25_04	
752996	föld	szekérút	B	36 m	0 m	2 m	Jobbról újabb becsatlakozó út		1	T25_04	
431425	föld	szekérút	B	209 m	0 m	3 m	Balról becsatlakozó út		1	T25_04	
207134	föld	szekérút	B	486 m	0 m	7 m	Jobbra, át a gázlón		1	T25_04	
753312	föld	szekérút	C	86 m	0 m	0 m	Jobbról út (GÁZLÓ után)	C25.04.5x	1	T25_04	

**GÁZLÓ**

Forrás: [turistautak.hu](http://turistautak.hu)

## Az Országos Kéktúra (OKT) útvonala (Írott-kő – Hollóháza)

Forrás: [turistautak.hu](http://turistautak.hu)

# Burkolat	Szélesség	Járhatóság	HOSSZ	FEL	LE	W	IKON	HELY	SZ	T
<b>Rakacaszend (folytatás)</b>										
GÁZLÓ										
753313 föld	szekérút	C	24 m	0 m	0 m	?			1	T25_04
207138 kavics	keskeny műút	B	186 m	0 m	2 m		A település határa		1	T25_04
431422 aszfalt	keskeny műút	A	217 m	0 m	0 m				1	T25_04
477452 aszfalt	keskeny műút	A	165 m	0 m	1 m		Jobbra utca		1	T25_04
477453 aszfalt	keskeny műút	A	51 m	0 m	0 m			C25.04.6x	1	T25_04
<b>Irota [turistaút-csomópont]</b>			<b>2 853 m</b>							
430075 aszfalt	keskeny műút	A	19 m	0 m	0 m		Y - a KÉK balra (jobbra utca)		1	T25_04
477450 aszfalt	keskeny műút	A	22 m	0 m	0 m		Balra tanösvény		1	T25_04
477451 aszfalt	keskeny műút	A	235 m	8 m	0 m		Aszfatos út vége		1	T25_04
747444 kavics	keskeny műút	B	68 m	3 m	0 m				1	T25_04
976719 középén füves	szekérút	B	51 m	2 m	0 m		Y - a KÉK jobbra		1	T25_04
976718 föld	szekérút	B	107 m	0 m	4 m			C25.04.71	1	T25_04
<b>KERÍTÉS (alsó)</b>			<b>502 m</b>		<b>502 m</b>					

Forrás: [turistautak.hu](http://turistautak.hu)

## Az Országos Kéktúra (OKT) útvonala (Írott-kő – Hollóháza)

Forrás: [turistautak.hu](http://turistautak.hu)

# Burkolat	Szélesség	Járhatóság	HOSSZ	FEL	LE	W	IKON	HELY	SZ	T
<b>Rakacaszend (folytatás)</b>										
<i>KERÍTÉS (alsó)</i>										
430077 föld	szekérút	B	377 m	40 m	0 m				1	T25_04
574176 föld	szekérút	B	9 m	0 m	0 m			C25.04.72	1	T25_04
<i>KERÍTÉS (felső)</i>										
210973 középén füves	szekérút	B	22 m	0 m	0 m				1	T25_04
574196 középén füves	szekérút	B	349 m	1 m	3 m			C25.04.73	1	T25_04
<i>ÉK-i "csücsök"</i>			<i>757 m</i>	<i>1 259 m</i>						
976714 középén füves	szekérút	B	320 m	7 m	0 m		Jobbra ???		1	T25_04
976715 középén füves	szekérút	B	629 m	22 m	0 m		Erdő széle	C25.04.7x	1	T25_04
			<i>949 m</i>	<i>2 208 m</i>						
976717 föld	keskeny műút	B	38 m	2 m	0 m		Jobbra "NAGY átkötő" út		1	T25_04
576949 föld	szekérút	B	496 m	10 m	3 m		Balra "átkötő" út		1	T25_04
576951 föld	szekérút	B	59 m	0 m	0 m		Becsatlakozik a KÉK egy útba		1	T25_04
576950 föld	szekérút	B	127 m	0 m	5 m		Jobbról "NAGY átkötő" út	C25.04.8x	1	T25_04
<b>OKT(M) Cinceg-erdő</b>			<i>682 m</i>	<i>2 890 m</i>						

Forrás: [turistautak.hu](http://turistautak.hu)

## Az Országos Kéktúra (OKT) útvonala (Írott-kő – Hollóháza)

Forrás: [turistautak.hu](http://turistautak.hu)

# Burkolat	Szélesség	Járhatóság	HOSSZ	FEL	LE	W IKON	HELY	SZ	T	
<b>Rakacaszend (folytatás)</b>										
<b>OKT(M) Cinceg-erdő</b>										
983386 föld	keskeny műút	B	833 m	9 m	3 m	Y - a KÉK balra		1	T25_04	
983387 föld	szekérút	B	1 304 m	0 m	41 m	Balra út (pöcök)		1	T25_04	
976708 középen füves	szekérút	B	429 m	11 m	0 m	Grajcár-tető (???)	C25.04.91	1	T25_04	
<b>OKT(M) Grajcár-tető</b>			<i>2 566 m</i>	<i>5 456 m</i>						
747443 föld	ösvény	B	387 m	9 m	4 m	Balra út, az erdő mellett	C25.04.92	1	T25_04	
747442 középen füves	szekérút	B	374 m	0 m	16 m	Y - a KÉK balra	C25.04.93	1	T25_04	
430007 fű	turistaút	B	152 m	0 m	5 m	Jobbról PIROS	C25.04.9x	1	T25_04	
<b>Csicsiri-domb [turistaút-csomópont]</b>			<i>913 m</i>	<i>6 369 m</i>						
576939 föld	turistaút	B	461 m	0 m	43 m	Balról széles út		1	T25_04	
576940 föld	turistaút	B	140 m	0 m	13 m	Y - a KÉK jobbra (LE)		1	T25_04	
576941 föld	turistaút	B	75 m	0 m	3 m	Balról út		1	T25_04	
576942 föld	turistaút	B	126 m	0 m	7 m	ORSZÁGÚT	C25.04.xx	1	T25_04	
<b>Felsővadász</b>			<i>802 m</i>	<i>7 171 m</i>						
<b>62</b>			<b>16 233 m</b>						1	

Forrás: [turistautak.hu](http://turistautak.hu)



## Az Országos Kéktúra (OKT) útvonala (Írott-kő – Hollóháza)

Forrás: [turistautak.hu](http://turistautak.hu)

#	Burkolat	Szélesség	Járhatóság	HOSSZ	FEL	LE	W	IKON	HELY	SZ	T
<b>Felsővadász</b>											
430055	aszfalt	keskeny műút	A	128 m	1 m	1 m	Y - a KÉK balra; jobbra	KASTÉLY		1	T25_05
441296	aszfalt	keskeny műút	A	63 m	0 m	0 m	Y - a KÉK balra			1	T25_05
441297	aszfalt	keskeny műút	A	35 m	0 m	0 m	Balra utca			1	T25_05
441298	aszfalt	keskeny műút	A	93 m	0 m	0 m	Balra utca		NJ2	1	T25_05
441299	aszfalt	keskeny műút	A	53 m	0 m	0 m			NB2	1	T25_05
<b>PH</b>											
250244	aszfalt	keskeny műút	A	204 m	0 m	1 m				1	T25_05
250242	aszfalt	turistaút	A	87 m	0 m	0 m			T_S-N.J2	1	T25_05
250241	aszfalt	keskeny műút	A	327 m	3 m	0 m			NJ2	1	T25_05
925543	középen füves	szekérút	B	62 m	0 m	1 m	Balra út			1	T25_05
925544	középen füves	szekérút	B	462 m	40 m	0 m				1	T25_05
976767	középen füves	szekérút	B	39 m	2 m	0 m				1	T25_05
976768	középen füves	szekérút	B	20 m	1 m	0 m				1	T25_05
749531	középen füves	szekérút	B	45 m	4 m	0 m				1	T25_05
925549	középen füves	szekérút	B	274 m	4 m	0 m				1	T25_05
925550	középen füves	szekérút	B	213 m	4 m	1 m				1	T25_05

Forrás: [turistautak.hu](http://turistautak.hu)

## Az Országos Kéktúra (OKT) útvonala (Írott-kő – Hollóháza)


Forrás: [turistautak.hu](http://turistautak.hu)

# Burkolat	Szélesség	Járhatóság	HOSSZ	FEL	LE	W	IKON	HELY	SZ	T
<b>Felsővadász (folytatás)</b>										
749520 föld	szekérút	B	382 m	27 m	0 m				1	T25_05
749521 föld	szekérút	B	96 m	3 m	0 m				1	T25_05
576590 föld	szekérút	B	200 m	1 m	7 m				1	T25_05
elágazás az erdő szélén										
576587 középen füves	szekérút	B	326 m	0 m	45 m				1	T25_05
576585 középen füves	szekérút	B	31 m	2 m	0 m				1	T25_05
576581 középen füves	szekérút	B	298 m	19 m	1 m				1	T25_05
576578 középen füves	szekérút	B	26 m	0 m	3 m				1	T25_05
576579 középen füves	szekérút	B	61 m	1 m	0 m				1	T25_05
429984 aszfalt	keskeny műút	A	224 m	0 m	2 m				1	T25_05
<b>Nyésta</b>			<b>3 749 m</b>							
429982 aszfalt	országút	A	70 m	0 m	1 m				1	T25_05
Nyésta „vége”, indulunk felfelé.										
784105 föld	szekérút	B	174 m	14 m	0 m				1	
784106 föld	szekérút	B	206 m	17 m	0 m				1	
749540 föld	szekérút	B	164 m	18 m	0 m				1	

Forrás: [turistautak.hu](http://turistautak.hu)

## Az Országos Kéktúra (OKT) útvonala (Írott-kő – Hollóháza)

Forrás: turistautak.hu

# Burkolat	Szélesség	Járhatóság	HOSSZ	FEL	LE	W	IKON	HELY	SZ	T
<b>Felsővadász (folytatás)</b>										
749534 fű	ösvény	B	375 m	33 m	1 m				1	
749533 fű	csapás	C	27 m	0 m	1 m				1	
430067 fű	csapás	C	163 m	0 m	14 m				1	
430068 fű	ösvény	B	106 m	0 m	12 m				1	
749496 fű	ösvény	B	13 m	0 m	1 m				1	
749497 föld	szekérút	B	135 m	0 m	2 m				1	
430070 föld	szekérút	B	16 m	0 m	0 m				1	
749498 föld	keskeny műút	B	465 m	0 m	46 m				1	
749499 kavics	keskeny műút	A	137 m	0 m	0 m				1	
<b>OKT+ Abaújszolnok elágazás Szanticzka felé</b>										
<b>37</b>			<b>5 800 m</b>						1	
<b>Abaújszolnok</b>										
562049 aszfalt	keskeny műút	A	171 m	5 m	0 m			A település határa	1	T25_06
562183 föld	keskeny műút	B	17 m	0 m	0 m			Jobbra a temető bejárata	1	T25_06
941323 középén füves	keskeny műút	B	985 m	74 m	0 m			NB2	1	T25_06

Forrás: turistautak.hu

## Az Országos Kéktúra (OKT) útvonala (Írott-kő – Hollóháza)

Forrás: [turistautak.hu](http://turistautak.hu)

# Burkolat	Szélesség	Járhatóság	HOSSZ	FEL	LE	W	IKON	HELY	SZ	T
<b>Abaújszolnok (folytatás)</b>										
941324	középen füves	szekérút	B	1 133 m	7 m	16 m			1	T25_06
441292	föld	turistaút	B	62 m	4 m	0 m			1	T25_06
441293	föld	szekérút	B	294 m	3 m	5 m			1	T25_06
429974	föld	szekérút	B	497 m	0 m	23 m			1	T25_06
769550	föld	szekérút	B	504 m	0 m	35 m			1	T25_06
769551	föld	szekérút	B	146 m	0 m	13 m			1	T25_06
769552	föld	szekérút	B	114 m	0 m	9 m	?	C25.06.5x	1	T25_06
429969	aszfalt	országút	A	12 m	0 m	0 m		C15.06.6x	1	T25_06
429965	föld	szekérút	B	170 m	8 m	2 m			1	T25_06
429968	föld	szekérút	B	207 m	1 m	4 m		C15.06.7x	1	T25_06
429966	aszfalt	keskeny műút	A	509 m	3 m	11 m		C15.06.8x	1	T25_06
50756	aszfalt	országút	A	154 m	2 m	0 m		C15.06.xx	1	T25_06
<b>OKTx (Baktakék)</b>										
			<b>15</b>	<b>4 975 m</b>					<b>1</b>	

Forrás: [turistautak.hu](http://turistautak.hu)

## Az Országos Kéktúra (OKT) útvonala (Írott-kő – Hollóháza)

Forrás: [turistautak.hu](http://turistautak.hu)

#	Burkolat	Szélesség	Járhatóság	HOSSZ	FEL	LE	W	IKON	HELY	SZ	T	
<b>Baktakék</b>												
562137	aszfalt	keskeny műút	A	126 m	6 m	0 m				1	T25_07	
562138	aszfalt	keskeny műút	A	157 m	7 m	0 m				1		
429960	föld	ösvény	C	46 m	1 m	0 m			T_S-N.B2	C25.07.1x	1	
430061	föld	szekérút	B	79 m	4 m	0 m					1	
430062	föld	szekérút	B	27 m	1 m	0 m					1	
430063	föld	szekérút	B	818 m	27 m	6 m				C25.07.2x	1	
430064	föld	turistaút	B	21 m	0 m	0 m					1	
430065	föld	keskeny műút	B	746 m	1 m	23 m			T_N-N.J2	C25.07.3x	1	
<b>MAJOR</b>												
Vége a földútnak, innen aszfalt.												
429949	aszfalt	keskeny műút	A	150 m	0 m	5 m			T_N-B.B2	C25.07.4x	1	
<b>ORSZÁGÚT</b>												
62773	aszfalt	országút	A	759 m	0 m	41 m					1	
62774	föld	turistaút	B	256 m	23 m	0 m					1	
62772	köves	keskeny műút	B	416 m	0 m	36 m			T_N-B.J2	C25.07.5x	1	T25_07

## ORSZÁGÚT

Forrás: [turistautak.hu](http://turistautak.hu)

## Az Országos Kéktúra (OKT) útvonala (Írott-kő – Hollóháza)

Forrás: [turistautak.hu](http://turistautak.hu)

# Burkolat	Szélesség	Járhatóság	HOSSZ	FEL	LE	W	IKON	HELY	SZ	T
<b>Baktakék (Folytatás)</b>										
<i>ORSZÁGÚT</i>										
562109 aszfalt	országút	A	25 m	1 m	0 m				1	T25_07
562108 aszfalt	országút	A	277 m	12 m	0 m			C25.07.6x	1	T25_07
<b>OKTx (Fancsal)</b>										
<b>14</b>			<b>3 903 m</b>						1	
<b>Fancsal</b>										
562135 aszfalt	keskeny műút	A	255 m	0 m	12 m				1	T25_08
562136 aszfalt	keskeny műút	A	236 m	11 m	0 m			C25.08.1x	1	T25_08
<b>Faluszéle, TÁBLA</b>										
429944 föld	keskeny műút	B	711 m	36 m	0 m				1	T25_08
429943 föld	szekérút	C	255 m	0 m	7 m				1	T25_08
449059 föld	szekérút	B	479 m	0 m	23 m				1	T25_08
562149 középen füves	szekérút	B	155 m	2 m	7 m				1	T25_08
562150 fű	szekérút	B	160 m	0 m	4 m				1	T25_08
562151 fű	szekérút	B	9 m	0 m	0 m				1	T25_08
250231 fű	szekérút	B	383 m	0 m	14 m				1	T25_08

Forrás: [turistautak.hu](http://turistautak.hu)

## Az Országos Kéktúra (OKT) útvonala (Írott-kő – Hollóháza)

Forrás: [turistautak.hu](http://turistautak.hu)

# Burkolat	Szélesség	Járhatóság	HOSSZ	FEL	LE	W	IKON	HELY	SZ	T
<b>Fancsal (folytatás)</b>										
250232 föld	keskeny műút	B	421 m	0 m	8 m				1	T25_08
442295 rossz aszfalt	keskeny műút	A	713 m	0 m	12 m			C25.08.2x	1	T25_08
<b>OKTx (Abaújdevecser)</b> Itt van a buszforduló. Bolt is van.										
562147 aszfalt	keskeny műút	A	396 m	3 m	1 m				1	T25_08
562148 aszfalt	keskeny műút	A	206 m	2 m	4 m			T_N-B.J2 C25.08.3x	1	T25_08
<i>Innen országút</i>										
442297 aszfalt	országút	A	681 m	5 m	10 m			C25.08.4x	1	T25_08
<i>Keresztezzük a 3-as utat</i>										
562111 aszfalt	turistaút	A	79 m	5 m	0 m				1	T25_08
562110 aszfalt	turistaút	A	134 m	5 m	0 m				1	T25_08
562114 aszfalt	turistaút	A	97 m	2 m	0 m				1	T25_08
818198 aszfalt	turistaút	A	185 m	0 m	1 m				1	T25_08
818197 aszfalt	turistaút	A	199 m	0 m	0 m				1	T25_08
875652 aszfalt	turistaút	A	135 m	2 m	0 m				1	T25_08
875651 aszfalt	turistaút	A	445 m	2 m	0 m				1	T25_08
824188 aszfalt	turistaút	A	54 m	0 m	0 m			C25.08.5x	1	T25_08
<b>Encs [turistaút-csomópont]</b>			<b>1 328 m</b>							

Forrás: [turistautak.hu](http://turistautak.hu)

#	Burkolat	Szélesség	Járhatóság	HOSSZ	FEL	LE	W	IKON	HELY	SZ	T
<b>Fancsal (folytatás)</b>											
<b>Encs [turistaút-csomópont]</b>											
663307	aszfalt	turistaút	A	443 m	5 m	1 m			Balra Szabadáság utca	1	T25_08
663306	aszfalt	turistaút	A	609 m	2 m	2 m				1	T25_08
330027	aszfalt	országút	A	117 m	0 m	0 m			Még körtúra	1	T25_08
629842	aszfalt	országút	A	16 m	0 m	0 m				1	T25_08
629843	aszfalt	országút	A	64 m	0 m	0 m			Jobbra bicikliút	1	T25_08
412745	aszfalt	országút	A	358 m	1 m	1 m			Van párhuzamos bicikliút is	1	T25_08
412746	aszfalt	országút	A	19 m	0 m	0 m				1	T25_08
412747	aszfalt	országút	A	419 m	0 m	0 m			Van párhuzamos bicikliút is	1	T25_08
412748	aszfalt	országút	A	23 m	0 m	0 m				1	T25_08
412749	aszfalt	országút	A	229 m	0 m	0 m			Jobbra indul a bicikliút	1	T25_08
412750	aszfalt	országút	A	18 m	0 m	0 m				1	T25_08
327067	aszfalt	országút	A	495 m	0 m	0 m			Gibárt határa	1	T25_08
327068	aszfalt	országút	A	44 m	0 m	0 m				1	T25_08
772926	aszfalt	országút	A	354 m	1 m	0 m				1	T25_08
772927	aszfalt	országút	A	301 m	0 m	1 m				1	T25_08
<b>OKTx (Gibárt)</b>				<b>3 509 m</b>							
<b>37</b>				<b>9 897 m</b>							
										1	

Forrás: turistautak.hu



## Az Országos Kéktúra (OKT) útvonala (Írott-kő – Hollóháza)

Forrás: [turistautak.hu](http://turistautak.hu)

# Burkolat	Szélesség	Járhatóság	HOSSZ	FEL	LE	W	IKON	HELY	SZ	T
<b>Gibárt</b>										
<b>OKTx (Gibárt)</b>										
212589	aszfalt	országút	A	121 m	2 m	0 m	Jobbra utca		1	T25_09
654143	aszfalt	országút	A	41 m	0 m	0 m	Jobbra utca		1	T25_09
654144	aszfalt	országút	A	185 m	5 m	1 m	Jobbra utca		1	T25_09
412730	aszfalt	országút	A	23 m	0 m	0 m		BxJ3	C25.09.1x	1 T25_09
62737	föld	turistaút	B	83 m	8 m	0 m		T_S-B.J3	C25.09.2x	1 T25_09
731379	aszfalt	országút	A	104 m	3 m	4 m	Balra ösvény		1	T25_09
731380	aszfalt	országút	A	7 m	1 m	0 m			1	T25_09
770183	aszfalt	országút	A	21 m	3 m	0 m	Y -a KÉK balra		C25.09.3x	1 T25_09
770182	aszfalt	keskeny műút	A	88 m	2 m	1 m			1	T25_09
422983	aszfalt	keskeny műút	A	61 m	1 m	0 m	Jobbra út a temető mellett		1	T25_09
422984	aszfalt	keskeny műút	A	84 m	0 m	3 m	Balra <b>Kilátóhely</b> (POI)		1	T25_09
422985	föld	szekérút	B	28 m	3 m	0 m	Balra ösvény		1	T25_09
422986	föld	szekérút	B	95 m	6 m	0 m		T_N-N.B2	C25.09.4x	1 T25_09
422987	föld	szekérút	B	1 410 m	9 m	8 m	Balra út		1	T25_09
317819	föld	szekérút	B	2 628 m	37 m	30 m			C25.09.5x	1 T25_09
<b>OKTx (Hernádcéce)</b>										
<b>15</b>			<b>4 979 m</b>			<b>1</b>				

Forrás: [turistautak.hu](http://turistautak.hu)

## Az Országos Kéktúra (OKT) útvonala (Írott-kő – Hollóháza)

Forrás: [turistautak.hu](http://turistautak.hu)


#	Burkolat	Szélesség	Járhatóság	HOSSZ	FEL	LE	W	IKON	HELY	SZ	T
<b>Henádcéce</b>											
<b>OKTx (Hernádcéce)</b>											
422967	középen füves	szekérút	B	61	0	3				1	T25_10
422966	föld	szekérút	B	18	0	0				1	T25_10
422964	középen füves	szekérút	B	1282	15	9				1	T25_10
422963	föld	turistaút	B	23	0	0				1	T25_10
327053	kavics	szekérút	B	92	1	0				1	T25_10
<b>OKTx (Boldogkőváralja)</b>											
5				1 476 m						1	

## Boldogkőváralja

Forrás: [turistautak.hu](http://turistautak.hu)

## Az Országos Kéktúra (OKT) útvonala (Írott-kő – Hollóháza)

Forrás: [turistautak.hu](http://turistautak.hu)

# Burkolat	Szélesség	Járhatóság	HOSSZ	FEL	LE	W	IKON	HELY	c	SZ	T
<b>Boldogkőváralja vmh.</b>											
15248 aszfalt	országút	A	237 m	0 m	0 m					1	T26_1
731376 aszfalt	szekérút	A	382 m	14 m	0 m					1	T26_1
731375 aszfalt	szekérút	A	1 220 m	12 m	33 m				C26.1.1x	1	T26_1
642938 aszfalt	keskeny műút	A	31 m	0 m	0 m					1	T26_1
642937 aszfalt	keskeny műút	A	91 m	0 m	0 m					1	T26_1
642936 aszfalt	keskeny műút	A	203 m	3 m	0 m					1	T26_1
527539 aszfalt	keskeny műút	A	47 m	0 m	0 m					1	T26_1
527538 aszfalt	keskeny műút	A	12 m	0 m	0 m					1	T26_1
509854 aszfalt	keskeny műút	A	225 m	1 m	0 m					1	T26_1
509853 aszfalt	keskeny műút	A	37 m	0 m	0 m					1	T26_1
348765 aszfalt	keskeny műút	A	45 m	0 m	0 m					1	T26_1
348764 aszfalt	keskeny műút	A	158 m	0 m	2 m				C26.1.2x	1	T26_1
<b>Boldogkőváralja [turistaút-csomópont]</b>			<b>2 688 m</b>							<b>2 688 m</b>	
627855 aszfalt	országút	A	165 m	0 m	2 m					1	T26_1
627854 aszfalt	országút	A	25 m	0 m	0 m					1	T26_1
627853 aszfalt	országút	A	61 m	0 m	3 m			Balra József Attila utca		1	T26_1
628423 aszfalt	országút	A	409 m	2 m	19 m			Balra ösvény		1	T26_1

Forrás: [turistautak.hu](http://turistautak.hu)

## Az Országos Kéktúra (OKT) útvonala (Írott-kő – Hollóháza)

Forrás: [turistautak.hu](http://turistautak.hu)

# Burkolat	Szélesség	Járhatóság	HOSSZ	FEL	LE	W	IKON	HELY	c	SZ	T
<b>Boldogkőváralja vmh. (folytatás)</b>											
731392	aszfalt	országút	A	406 m	1 m	12 m				1	T26_1
731391	aszfalt	országút	A	1 176 m	20 m	36 m	A település határa			1	T26_1
863784	aszfalt	országút	A	321 m	2 m	5 m				1	T26_1
863783	aszfalt	országút	A	110 m	0 m	2 m	Jobbra buszforduló			1	T26_1
657339	aszfalt	országút	A	78 m	0 m	0 m			C26.1.3x	1	T26_1
<b>OKTx (Arka)</b>				<i>2 751 m</i>							
731388	aszfalt	keskeny műút	A	232 m	0 m	8 m				1	T26_1
731387	aszfalt	keskeny műút	A	31 m	0 m	1 m				1	T26_1
976149	rossz aszfalt	keskeny műút	A	88 m	0 m	0 m	Jobbra út			1	T26_1
976148	rossz aszfalt	keskeny műút	A	133 m	0 m	15 m				1	T26_1
599638	föld	keskeny műút	B	356 m	0 m	23 m			C26.1.4x	1	T26_1
<b>OKTx (Korlát)</b>				<i>840 m</i>		<i>6 279 m</i>					

Forrás: [turistautak.hu](http://turistautak.hu)

# Burkolat	Szélesség	Járhatóság	HOSSZ	FEL	LE	W	IKON	HELY	c	SZ	T
<b>Boldogkőváralja vmh. (folytatás)</b>											
924001 föld	turistaút	C	346 m	22 m	0 m					1	T26_1
975881 föld	turistaút	C	37 m	0 m	1 m					1	T26_1
975882 föld	turistaút	C	112 m	0 m	5 m					1	T26_1
975880 föld	turistaút	C	838 m	12 m	29 m					1	T26_1
976152 föld	ösvény	B	9 m	0 m	0 m					1	T26_1
976153 föld	ösvény	B	119 m	4 m	2 m					1	T26_1
938775 föld	turistaút	C	22 m	1 m	0 m					1	
938774 föld	turistaút	C	239 m	2 m	15 m					1	
924146 föld	turistaút	C	1 605 m	24 m	57 m					1	
924003 föld	turistaút	C	136 m	0 m	3 m					1	
924002 föld	turistaút	C	873 m	19 m	26 m					1	
885894 föld	turistaút	C	152 m	3 m	1 m					1	
885896 föld	turistaút	C	152 m	2 m	7 m					1	
956397 föld	szekérút	B	378 m	9 m	8 m					1	
956396 középen füves	keskeny műút	B	407 m	0 m	19 m					1	
885912 fű	szekérút	B	140 m	4 m	0 m				C26.1.6x	1	

**OKT(x) Bonyi-kút**

Forrás: turistautak.hu

# Burkolat	Szélesség	Járhatóság	HOSSZ	FEL	LE	W	IKON	HELY	c	SZ	T
<b>Boldogkőváralja vmh. (folytatás)</b>											
<b>OKT(x) Bonyi-kút</b>											
885911 föld	turistaút	C	494 m	10 m	20 m					1	
924006 föld	turistaút	C	224 m	13 m	5 m					1	
924005 föld	turistaút	C	118 m	0 m	1 m					1	
885909 föld	turistaút	C	112 m	0 m	6 m					1	
69861 aszfalt	keskeny műút	A	473 m	0 m	21 m				C26.1.7x	1	
<b>Mogyoróska [OKTx (Mogyoróska)]</b>			<b>6 986 m</b>								
578169 aszfalt	keskeny műút	A	38 m	1 m	0 m	Y - a KÉK balra				1	T26_1
578170 aszfalt	keskeny műút	A	421 m	24 m	0 m	Balra út				1	T26_1
193646 föld	keskeny műút	B	300 m	25 m	0 m				COMMENT	1	T26_1
578175 föld	keskeny műút	B	157 m	14 m	0 m					1	T26_1
578176 föld	keskeny műút	B	1 071 m	97 m	0 m				C26.1.8x	1	T26_1
<b>OKT(x) Regéc vára</b>			<b>1 987 m</b>								
731377 kavics	szekérút	A	39 m	1 m	0 m	Balra ösvény				1	T26_1
731378 kavics	szekérút	A	97 m	6 m	0 m				C26.1.9x	1	T26_1

## Az Országos Kéktúra (OKT) útvonala (Írott-kő – Hollóháza)

Forrás: [turistautak.hu](http://turistautak.hu)

# Burkolat	Szélesség	Járhatóság	HOSSZ	FEL	LE	W	IKON	HELY	c	SZ	T
<b>Boldogkőváralja vmh. (folytatás)</b>											
579066 föld	keskeny műút	B	67 m	4 m	0 m					1	T26_1
579067 föld	keskeny műút	B	207 m	0 m	15 m					1	T26_1
295235 föld	keskeny műút	B	237 m	0 m	32 m					1	T26_1
15292 föld	ösvény	B	1 067 m	0 m	105 m					1	
15293 aszfalt	országút	A	437 m	19 m	0 m				C26.1.xx	1	T26_1
<b>Regéc</b>											
			<b>59</b>							<b>17 403 m</b>	1

Forrás: [turistautak.hu](http://turistautak.hu)

**Az Országos Kéktúra (OKT) útvonala (Írott-kő – Hollóháza)**

Forrás: turistautak.hu

# Burkolat      Szélesség      Járhatóság      HOSSZ      FEL      LE      W      IKON      HELY      c      SZ      T

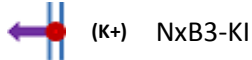
**Boldogkőváralja vmh. (folytatás)**

Forrás: turistautak.hu



## Az Országos Kéktúra (OKT) útvonala (Írott-kő – Hollóháza)




Forrás: [turistautak.hu](http://turistautak.hu)

# Burkolat	Szélesség	Járhatóság	HOSSZ	FEL	LE	W	IKON	HELY	c	SZ	T
<b>Regéc</b>											
5969 aszfalt	keskeny műút	A	125 m	5 m	0 m					1	T26_2
885931 aszfalt	szekérút	A	78 m	4 m	0 m					1	T26_2
885932 föld	turistaút	B	1 942 m	164 m	0 m					1	T26_2
565826 föld	turistaút	B	162 m	9 m	0 m					1	T26_2
565827 föld	turistaút	B	870 m	108 m	0 m				C26.2.1x	1	T26_2
<b>OKT(x) Dorgó-tető</b>			<i>3 177 m</i>	<i>3 177 m</i>							
565823 föld	szekérút	B	8 m	0 m	0 m					1	T26_2
857823 föld	szekérút	B	506 m	1 m	26 m					1	T26_2
857824 föld	szekérút	B	90 m	0 m	0 m			Csatlakozik a ZÖLD	C26.2.2x	1	T26_2
<b>Bekecs-kert</b>											
5959 föld	szekérút	B	435 m	0 m	8 m			A ZÖLD tovább, egyenesen	C26.2.3x	1	T26_2
<b>Kavicsbányai-rét</b>			<i>1 039 m</i>	<i>4 216 m</i>							
565812 föld	szekérút	B	42 m	0 m	3 m					1	T26_2
565813 föld	szekérút	B	78 m	0 m	0 m				C26.2.4x	1	T26_2
<b>K+</b>											

Forrás: [turistautak.hu](http://turistautak.hu)

## Az Országos Kéktúra (OKT) útvonala (Írott-kő – Hollóháza)




Forrás: turistautak.hu

# Burkolat	Szélesség	Járhatóság	HOSSZ	FEL	LE	W	IKON	HELY	c	SZ	T	
<b>Regéc (folytatás)</b>												
<b>K+</b>												
565820 föld	keskeny műút	B	612 m	0 m	32 m					1	T26_2	
569530 föld	keskeny műút	B	189 m	3 m	0 m					1	T26_2	
569529 föld	keskeny műút	B	147 m	1 m	2 m			(K3) NxJ3-KI	C26.2.5x	1	T26_2	
<b>OKT(x) Pengő-kő</b>			<i>1 068 m</i>	<i>5 284 m</i>								
723403 föld	szekérút	B	139 m	1 m	1 m					1	T26_2	
723402 föld	szekérút	B	441 m	26 m	0 m					1	T26_2	
193624 föld	szekérút	B	361 m	19 m	0 m			(K3) NxB3-KI	C26.2.6x	1	T26_2	
<b>OKT+ Nagy Péter-mennyő (Balra indul a K3)</b>			<i>941 m</i>	<i>6 225 m</i>								
782625 föld	keskeny műút	B	393 m	1 m	18 m					1	T26_2	
808695 föld	keskeny műút	B	885 m	1 m	54 m					1	T26_2	
808696 föld	keskeny műút	B	8 m	0 m	0 m			NxJ3	C26.2.7x	1	T26_2	
<i>Indul a meredek lefelé</i>												
599649 föld	turistaút	B	563 m	0 m	71 m					C26.2.xx	1	T26_2
<b>OKT ph (Istvánkúti eh.)</b>			<i>1 849 m</i>	<i>8 074 m</i>								
<b>21</b>			<b>8 074 m</b>									

Forrás: turistautak.hu

## Az Országos Kéktúra (OKT) útvonala (Írott-kő – Hollóháza)




Forrás: turistautak.hu

# Burkolat	Szélesség	Járhatóság	HOSSZ	FEL	LE	W	IKON	HELY	c	SZ	T
<b>Istvánkúti eh.</b>											
9342 föld	turistaút	B	182 m	5 m	4 m				C26.3.11	1	T26_3
599645 föld	szekérút	B	172 m	0 m	14 m			T_N-N.J2	C26.3.12	1	T26_3
599644 föld	keskeny műút	B	725 m	34 m	4 m			T_N-N.J2	C26.3.1x	1	T26_3
<b>OKT+ Mlaka-rét elágazás (Középhuta felé)</b>			<i>1 079 m</i>		<i>1 079 m</i>						
9152 kavics	keskeny műút	B	12 m	0 m	0 m				C26.3.21	1	T26_3
46695 föld	keskeny műút	B	1 092 m	43 m	16 m				C26.3.2x	1	T26_3
<b>Szpalanyica [turistaút-csomópont]</b>			<i>1 104 m</i>		<i>2 183 m</i>						
46696 kavics	keskeny műút	B	888 m	36 m	42 m				C26.3.3x	1	T26_3
<b>Kerek-kő</b>											
731119 kavics	keskeny műút	B	896 m	7 m	37 m					1	T26_3
731120 kavics	keskeny műút	B	102 m	7 m	0 m			(K3) NxB3-KI	C26.3.4x	1	T26_3
<b>Cselliszka-rét [turistaút-csomópont]</b>			<i>1 886 m</i>		<i>4 069 m</i>						
301595 kavics	keskeny műút	B	473 m	7 m	10 m					1	T26_3
301596 kavics	keskeny műút	B	2 160 m	30 m	88 m				C26.3.5x	1	T26_3



Forrás: turistautak.hu


## Az Országos Kéktúra (OKT) útvonala (Írott-kő – Hollóháza)

Forrás: [turistautak.hu](http://turistautak.hu)

# Burkolat	Szélesség	Járhatóság	HOSSZ	FEL	LE	W	IKON	HELY	c	SZ	T
<b>Istvánkúti eh. (folytatás).</b>											
NYEREG (keresztező műút)											
48902 föld	keskeny műút	B	15 m	0 m	0 m			(z-) NxJ3-KI	C26.3.6x	1	T26_3
<b>Gerendás-rét</b>			<i>2 648 m</i>							<i>6 717 m</i>	
50168 föld	keskeny műút	B	490 m	40 m	0 m				C26.3.71	1	T26_3
50169 föld	keskeny műút	B	65 m	1 m	0 m				C26.3.72	1	T26_3
50170 föld	keskeny műút	B	161 m	7 m	0 m			Jobbról vissza a PH-hez vezető út.		1	T26_3
50171 föld	keskeny műút	B	181 m	20 m	0 m			NxJ3	C26.3.74	1	T26_3
49292 föld	keskeny műút	B	43 m	6 m	0 m				C26.3.7x	1	T26_3
<b>OKTx (Eszkála)</b>			<i>940 m</i>							<i>7 657 m</i>	
<b>Σ</b>	<b>16</b>		<b>7 657 m</b>							<b>1</b>	
<b>Eszkála</b>											
52173 föld	szekérút	B	1 684 m	28 m	67 m					1	T26_4
61596 föld	szekérút	B	707 m	5 m	23 m					1	T26_4
61597 föld	szekérút	B	1 688 m	21 m	45 m			(K4) NxJ3-KI	C26.4.1x	1	T26_4
<b>Zsidó-rét [turistaút-csomópont]</b>			<i>4 079 m</i>							<i>4 079 m</i>	

Forrás: [turistautak.hu](http://turistautak.hu)

# Burkolat	Szélesség	Járhatóság	HOSSZ	FEL	LE	W	IKON	HELY	c	SZ	T
<b>Eszkála (folytatás)</b>											
49329 föld	keskeny műút	B	56 m	1 m	0 m			Jobbra - előre - füves út.		1	T26_4
49330 föld	keskeny műút	B	52 m	0 m	1 m			Jobbra - vissza - füves út.		1	T26_4
49331 föld	keskeny műút	B	1 104 m	22 m	26 m			Balra földút (háromszög)		1	T26_4
49332 föld	keskeny műút	B	53 m	1 m	0 m			Balra földút (háromszög)		1	T26_4
70193 föld	keskeny műút	B	186 m	4 m	0 m			(K+) NxJ3-KI	C26.4.2x	1	T26_4
<b>TURISTAÚT KERESZTEZŐDÉS</b>			<i>1 451 m</i>					<i>5 530 m</i>			
70194 föld	keskeny műút	A	306 m	7 m	0 m				C26.4.3x	1	T26_4
61589 föld	keskeny műút	B	586 m	3 m	53 m			Balra földút		1	T26_4
61591 föld	keskeny műút	B	133 m	0 m	12 m			Balra földút		1	T26_4
61650 föld	keskeny műút	B	114 m	1 m	7 m			Kúthoz kijárat	C26.4.4x	1	T26_4
<b>OKT(x) Cifra-kút</b>											
61651 föld	keskeny műút	B	19 m	0 m	1 m			Kúttól vissza		1	T26_4
61652 föld	keskeny műút	B	45 m	0 m	3 m			(K4) NxJ3-KI	C26.4.5x	1	T26_4
<b>Cifra-kút [turistaút-csomópont]</b>			<i>1 203 m</i>					<i>6 733 m</i>			
49047 föld	ösvény	B	35 m	0 m	2 m					1	T26_4

#	Burkolat	Szélesség	Járhatóság	HOSSZ	FEL	LE	W	IKON	HELY	c	SZ	T
<b>Eszkála (folytatás)</b>												
974550	föld	turistaút	B	608 m	0 m	72 m			Balra ösvény !!!		1	T26_4
974551	föld	ösvény	B	553 m	0 m	63 m			Balról szekérútba csatlakozunk		1	T26_4
61580	föld	szekérút	B	54 m	2 m	2 m			Kanyar után szekérútból balra		1	T26_4
61579	föld	ösvény	B	531 m	0 m	77 m			Település határa		1	T26_4
61578	föld	turistaút	B	122 m	0 m	5 m			Ez lehet, hogy füves		1	T26_4
49054	aszfalt	keskeny műút	A	454 m	1 m	8 m			T_N-B.B2	C26.4.xx	1	T26_4
<b>Makkoshotyka [település]</b>				2 357 m	9 090 m							
<b>Σ</b>	<b>21</b>			<b>9 090 m</b>	101 m	476 m						<b>1</b>
<b>Makkoshotyka</b>												
731565	aszfalt	országút	A	167 m	6 m	0 m						
731566	aszfalt	országút	A	99 m	3 m	0 m						
468807	aszfalt	országút	A	38 m	1 m	0 m						
857174	aszfalt	keskeny műút	A	78 m	4 m	0 m						
857175	föld	turistaút	B	2 286 m	76 m	52 m						
Forrás				2 668 m								

Forrás: turistautak.hu

## Az Országos Kéktúra (OKT) útvonala (Írott-kő – Hollóháza)

Forrás: [turistautak.hu](http://turistautak.hu)

# Burkolat	Szélesség	Járhatóság	HOSSZ	FEL	LE	W	IKON	HELY	c	SZ	T
<b>Makkoshotyka (folytatás)</b>											
731559 föld	szekérút	B	469 m	24 m	0 m					1	T26_5
731560 föld	keskeny műút	B	55 m	0 m	0 m					1	T26_5
<b>OKT ph (Cirkáló-tanya)</b>											
<b>7</b>			<b>3 192 m</b>							<b>1</b>	
<b>Cirkáló-tanya</b>											
49301 föld	keskeny műút	B	505 m	4 m	3 m		FICAK, előtte Rossz híd			1	T26_6
48828 föld	keskeny műút	B	340 m	0 m	14 m		Jobbra kitérő			1	T26_6
49154 föld	keskeny műút	B	220 m	0 m	16 m		Kitérő vissza			1	T26_6
867391 föld	keskeny műút	B	491 m	0 m	18 m				C26.6.1x	1	T26_6
			<i>1 556 m</i>		<i>1 556 m</i>						
867392 föld	turistaút	B	53 m	10 m	0 m				COMMENT	1	T26_6
49341 föld	turistaút	B	342 m	36 m	0 m		Út a túloldalról vissza			1	T26_6
61632 föld	turistaút	B	279 m	30 m	0 m		Jobbra út			1	T26_6
61634 föld	turistaút	B	213 m	10 m	2 m			T_S-N.B2		1	T26_6
61633 föld	szekérút	B	204 m	5 m	0 m		Balra van egy kiágazás			1	T26_6
61635 föld	szekérút	B	330 m	2 m	8 m				C26.6.2x	1	T26_6
<b>Pusztadéló [turistaút-csomópont]</b>			<b>1 421 m</b>		<b>2 977 m</b>						

Forrás: [turistautak.hu](http://turistautak.hu)


## Az Országos Kéktúra (OKT) útvonala (Írott-kő – Hollóháza)

Forrás: [turistautak.hu](http://turistautak.hu)

# Burkolat	Szélesség	Járhatóság	HOSSZ	FEL	LE	W	IKON	HELY	c	SZ	T
<b>Cirkáló-tanya (folytatás)</b>											
559910 föld	keskeny műút	B	265 m	1 m	3 m		+			1	T26_6
874376 föld	szekérút	B	1 143 m	30 m	37 m		tovább kilátópont		C26.6.3x	1	T26_6
874377 föld	ösvény	B	43 m	1 m	0 m		Itt érjük el az "átvágott" utat			1	T26_6
874378 föld	turistaút	B	192 m	32 m	0 m			T_S-N.J2		1	T26_6
874379 föld	turistaút	B	1 995 m	76 m	135 m				C26.6.7x	1	T26_6
16352 aszfalt	országút	A	76 m	0 m	0 m				C26.6.8x	1	T26_6
<b>OKTx (Károlyfalva)</b>			<b>3 714 m</b>			<b>6 691 m</b>					
867380 aszfalt	országút	A	779 m	6 m	38 m		Balra forrás			1	T26_6
867381 aszfalt	országút	A	85 m	4 m	0 m		Jobbról út			1	T26_6
867382 aszfalt	országút	A	37 m	0 m	2 m		Balról ösvény a forrástól			1	T26_6
867383 aszfalt	országút	A	454 m	1 m	19 m		Jobbra Z+		C26.6.9x	1	T26_6
17319 aszfalt	országút	A	447 m	6 m	26 m				C26.6.xx	1	T26_6
<b>OKT+ Széphalom elágazás, (Bányi-nyereg)</b>			<b>1 802 m</b>			<b>8 493 m</b>					
<b>21</b>					<b>8 493 m</b>						<b>1</b>



Forrás: [turistautak.hu](http://turistautak.hu)



# Burkolat	Szélesség	Járhatóság	HOSSZ	FEL	LE	W	IKON	HELY	c	SZ	T
<b>Sátoraljaújhely</b>											
<b>OKT+ Széphalom elágazás, (Bányi-nyereg)</b>											
867390 föld	szekérút	B	401 m	0 m	25 m					1	T27_1
867389 föld	szekérút	B	1 103 m	0 m	76 m					1	T27_1
867388 föld	szekérút	B	77 m	0 m	3 m			NxB3-X	C27.1.1x	1	T27_1
			<i>1 581 m</i>								
867444 föld	turistaút	B	14 m	0 m	1 m					1	T27_1
867443 föld	turistaút	B	426 m	0 m	63 m					1	T27_1
17369 föld	turistaút	B	1 154 m	24 m	72 m			T_S-N.J2	C27.1.2x	1	T27_1
			<i>1 594 m</i>	Bele egy széles útba, majd jobbra							
17367 föld	szekérút	B	160 m	1 m	6 m					1	T27_1
17366 föld	szekérút	B	159 m	1 m	3 m					1	T27_1
402536 föld	szekérút	B	493 m	2 m	15 m					1	T27_1
867354 föld	szekérút	B	765 m	10 m	27 m				C27.1.3x	1	T27_1
<b>NYEREG</b>			<i>1 577 m</i>								

Forrás: turistautak.hu

# Burkolat	Szélesség	Járhatóság	HOSSZ	FEL	LE	W	IKON	HELY	c	SZ	T
<b>Sátoraljújhely (folytatás)</b>											
867353 föld	szekérút	B	16 m	1 m	0 m	A PIROS keresztezi utunkat		COMMENT		1	T27_1
867349 föld	turistaút	B	30 m	0 m	0 m					1	T27_1
867438 föld	turistaút	B	287 m	31 m	0 m	Jobbra forrás				1	T27_1
975865 föld	turistaút	B	566 m	46 m	0 m					1	T27_1
975866 föld	turistaút	B	43 m	6 m	0 m					1	T27_1
975862 föld	turistaút	B	1 154 m	88 m	3 m					1	T27_1
975861 föld	turistaút	B	78 m	7 m	0 m					1	T27_1
17338 aszfalt	keskeny műút	A	25 m	1 m	0 m				C27.1.4x	1	T27_1
<b>Vágáshuta</b>			<b>2 199 m</b>								
<b>18</b>			<b>6 951 m</b>								
<b>Vágáshuta</b>											
17334 aszfalt	országút	A	223 m	9 m	0 m					1	T27_2
17333 aszfalt	országút	A	25 m	3 m	0 m					1	T27_2
412712 aszfalt	országút	A	344 m	8 m	4 m					1	T27_2
412711 aszfalt	országút	A	837 m	25 m	7 m					1	T27_2
17329 aszfalt	országút	A	819 m	25 m	9 m				C27.2.1x	1	T27_2
Vége az aszfaltos szakasznak, asztalok, padok.			<b>2 248 m</b>		<b>2 248 m</b>						

# Burkolat	Szélesség	Járhatóság	HOSSZ	FEL	LE	W	IKON	HELY	c	SZ	T
<b>Vágáshuta (folytatás)</b>											
17327 föld	szekérút	B	360 m	1 m	13 m					1	T27_2
17323 föld	szekérút	B	1 169 m	2 m	55 m				C27.2.2x	1	T27_2
Vízfolyás, indulunk felfelé egy mélyútban											
17324 föld	ösvény	C	660 m	0 m	73 m					1	T27_2
17325 föld	turistaút	C	218 m	9 m	2 m		Lefelé egy szekérúton		C27.2.3x	1	T27_2
17321 föld	szekérút	B	232 m	9 m	2 m			T_N-N.J2	C27.2.41	1	T27_2
17320 aszfalt	keskeny műút	A	271 m	29 m	0 m				C27.2.4x	1	T27_2
<b>Nagyhuta</b>			<i>2 910 m</i>							<i>5 158 m</i>	
<b>11</b>											<b>1</b>
<b>Nagyhuta</b>											
17283 aszfalt	országút	A	338 m	9 m	0 m					1	T27_3
455826 aszfalt	országút	A	242 m	6 m	0 m					1	T27_3
455827 aszfalt	országút	A	926 m	31 m	12 m					1	T27_3
850820 aszfalt	országút	A	1 070 m	33 m	4 m					1	T27_3
850819 aszfalt	országút	A	257 m	1 m	0 m					1	T27_3
850818 aszfalt	országút	A	276 m	5 m	5 m					1	T27_3
412709 aszfalt	országút	A	592 m	27 m	11 m			BB3	C27.3.1x	1	T27_3
<b>OKTx (Pálháza)</b>											<i>3 701 m</i>

# Burkolat	Szélesség	Járhatóság	HOSSZ	FEL	LE	W	IKON	HELY	c	SZ	T
<b>Nagyhuta (folytatás)</b>											
<b>OKTx (Pálháza)</b>											
412705 föld	turistaút	B	29 m	2 m	0 m			T_S-N.B2	C27.3.2x	1	T27_3
<b>Kishuta [turistaút-csomópont]</b>											
412707 aszfalt	keskeny műút	A	278 m	7 m	1 m			NJ2		1	T27_3
<i>Jobbra fordulunk egy kavicsos, sóderes úton</i>											
15315 kavics	keskeny műút	B	547 m	3 m	20 m		Y - a KÉK jobbra		C27.3.3x	1	T27_3
<i>A sóderes út balra, előre tovább; mi jobbra, előre, majd átkelünk a patakon</i>											
277292 föld	ösvény	B	1 000 m	15 m	37 m					1	T27_3
277291 föld	ösvény	B	463 m	36 m	0 m			T_S-N.J2	C27.3.4x	1	T27_3
<i>Elérjük az aszfaltos utcát</i>											
49261 aszfalt	keskeny műút	A	155 m	3 m	0 m					1	T27_3
793161 aszfalt	keskeny műút	A	61 m	0 m	1 m					1	T27_3
793160 aszfalt	keskeny műút	A	63 m	0 m	2 m				C27.3.5x	1	T27_3
<b>Nagybózsva [turistaút-csomópont]</b>											
<b>15</b>			<b>6 297 m</b>							<b>1</b>	

## Az Országos Kéktúra (OKT) útvonala (Írott-kő – Hollóháza)

Forrás: [turistautak.hu](http://turistautak.hu)

#	Burkolat	Szélesség	Járhatóság	HOSSZ	FEL	LE	W	IKON	HELY	c	SZ	T	
<b>Bózsva</b>													
9157	aszfalt	országút	A	377 m	3 m	7 m	Balra felfelé		BB2		1	T27_4	
15343	aszfalt	keskeny műút	A	552 m	13 m	16 m			NB2	C27.4.1x	1	T27_4	
<b>Kisbózsva [turistaút-csomópont]</b>													
48976	középen füves	szekérút	B	159 m	0 m	3 m	Jobbról út (pöcök), bejárat a temetőbe				1	T27_4	
48975	fű	szekérút	B	96 m	0 m	1 m					1	T27_4	
48974	fű	turistaút	B	1 645 m	10 m	13 m				C27.4.2x	1	T27_4	
<i>Keresztezzük az országutat</i>													
48965	fű	turistaút	C	1 083 m	1 m	14 m	A híd után jobbról út				1	T27_4	
61610	fű	szekérút	B	1 070 m	5 m	16 m	Gát-forrás				1	T27_4	
61609	kavics	szekérút	B	501 m	10 m	11 m			T_N-N.B2		1	T27_4	
504315	aszfalt	keskeny műút	A	37 m	0 m	0 m	Kisvasút emléktáblája				C27.4.3x	1	T27_4
Kisvasút emléktáblája													
504314	aszfalt	keskeny műút	A	207 m	0 m	0 m	Balról út (kerékpárút)				1	T27_4	
48964	aszfalt	keskeny műút	A	105 m	0 m	0 m			T_N-B.J2	C27.4.4x	1	T27_4	

### Füzérkomlós

Forrás: [turistautak.hu](http://turistautak.hu)

## Az Országos Kéktúra (OKT) útvonala (Írott-kő – Hollóháza)




Forrás: [turistautak.hu](http://turistautak.hu)

# Burkolat	Szélesség	Járhatóság	HOSSZ	FEL	LE	W	IKON	HELY	c	SZ	T		
<b>Bózsva (folytatás)</b>													
<b>Füzérkomlós</b>													
15347 aszfalt	országút	A	98 m	0 m	4 m			BB2	C27.4.5x	1	T27_4		
48948 aszfalt	keskeny műút	A	151 m	0 m	3 m					1	T27_4		
850334			339 m	0 m	24 m					1	T27_4		
850728			258 m	0 m	10 m					1	T27_4		
850727			1 031 m	1 m	49 m				C27.4.6x	1	T27_4		
850337 fű	szekérút	B	454 m	1 m	30 m			T_N-N.B2	C27.4.7x	1	T27_4		
49274 aszfalt	országút	A	325 m	0 m	19 m		Jobbra országút (Pusztafalu)			1	T27_4		
15342 aszfalt	országút	A	400 m	0 m	12 m				C27.4.8x	1	T27_4		
<b>Buszforduló</b>													
49212 aszfalt	keskeny műút	A	67 m	0 m	2 m				C27.4.9x	1	T27_4		
<b>Füzér [turistaút-csomópont]</b>													
			<b>20</b>								<b>8 955 m</b>		
										1			



Forrás: [turistautak.hu](http://turistautak.hu)

## Az Országos Kéktúra (OKT) útvonala (Írott-kő – Hollóháza)

Forrás: [turistautak.hu](http://turistautak.hu)

# Burkolat	Szélesség	Járhatóság	HOSSZ	FEL	LE	W	IKON	HELY	c	SZ	T
<b>Füzér</b>											
49213 aszfalt	keskeny műút	A	130 m	2 m	0 m			NJ2		1	T27_5
18548 aszfalt	keskeny műút	A	61 m	8 m	0 m			NB2		1	T27_5
504310 aszfalt	keskeny műút	A	80 m	2 m	0 m					1	T27_5
579072 aszfalt	keskeny műút	A	162 m	16 m	0 m					1	T27_5
579073 aszfalt	keskeny műút	A	255 m	27 m	0 m					1	T27_5
572395 aszfalt	keskeny műút	A	135 m	12 m	0 m					1	T27_5
49327 aszfalt	keskeny műút	A	29 m	0 m	2 m				C27.5.1x	1	T27_5
<b>OKT(x) Füzér, vár</b>			<b>852 m</b>		<b>852 m</b>						
49326 aszfalt	keskeny műút	A	19 m	0 m	0 m					1	T27_5
49325 aszfalt	keskeny műút	A	35 m	0 m	0 m			NxJ3	C27.5.2x	1	T27_5
49027 föld	turistaút	B	31 m	0 m	8 m					1	T27_5
950880 föld	ösvény	B	98 m	0 m	22 m					1	T27_5
<b>FORRÁS</b>											
950879 föld	ösvény	B	70 m	0 m	3 m					1	T27_5
48944 föld	turistaút	B	33 m	0 m	1 m					1	T27_5
18558 föld	turistaút	B	291 m	0 m	43 m					1	T27_5



Forrás: [turistautak.hu](http://turistautak.hu)

# Burkolat	Szélesség	Járhatóság	HOSSZ	FEL	LE	W	IKON	HELY	c	SZ	T
<b>Füzér (folytatás)</b>											
MÚÚT											
49288 föld	szekérút	B	20 m	0 m	1 m					1	T27_5
49287 föld	szekérút	B	74 m	0 m	3 m					1	T27_5
49324 föld		B	14 m	2 m	0 m				C27.5.3x	1	T27_5
<b>Senyánszki-rét [turistaút-csomópont]</b>			<i>685 m</i>		<i>1 537 m</i>						
212585 föld	ösvény	B	1 076 m	29 m	38 m				C27.5.41	1	T27_5
212584 föld	szekérút	B	722 m	0 m	68 m		T_N-N.B2	C27.5.42		1	T27_5
48938 föld	keskeny műút	B	15 m	0 m	0 m		NxJ3	C27.5.4x		1	T27_5
<b>Csatarét [turistaút-csomópont]</b>			<i>1 813 m</i>		<i>3 350 m</i>						
49346 föld	turistaút	B	31 m	0 m	6 m		Jobbra a vadászház melletti PIHENŐ			1	T27_5
572385 föld	turistaút	C	427 m	0 m	84 m					1	T27_5
572384 föld	turistaút	C	95 m	0 m	15 m					1	T27_5
572383 föld	turistaút	B	531 m	1 m	120 m		Jobbra ösvény			1	T27_5
619053 föld	ösvény	B	58 m	0 m	15 m		Jobbra ösvény			1	T27_5
619052 föld	turistaút	B	306 m	5 m	40 m		Jobbról HATÁRSÁV			1	T27_5
48935 föld	turistaút	B	335 m	3 m	19 m				C27.5.5x	1	T27_5
<b>Nagy-Milic (874 m)</b>			<i>1 783 m</i>		<i>5 133 m</i>						

Forrás: turistautak.hu




# Burkolat	Szélesség	Járhatóság	HOSSZ	FEL	LE	W	IKON	HELY	c	SZ	T
<b>Füzér (folytatás)</b>											
<b>Nagy-Milic (874 m)</b>											
626055 föld	ösvény	B	234 m	30 m	0 m					1	T27_5
626054 föld	ösvény	B	257 m	12 m	5 m	Y - a KÉK balra, a ZÖLD tovább				1	T27_5
572391 föld	ösvény	B	181 m	4 m	6 m					1	T27_5
572390 föld	ösvény	B	85 m	5 m	0 m			T_S-N.J2	C27.5.6x	1	T27_5
572389 föld	szekérút	B	376 m	40 m	1 m	Jobbra Nyerges-hegy				1	T27_5
572388 föld	szekérút	B	343 m	31 m	0 m	Balra "rövidítő" út				1	T27_5
572370 föld	szekérút	B	444 m	46 m	9 m	Éles kanyar balra				1	T27_5
572368 föld	csapás	B	10 m	0 m	2 m				C27.5.7x	1	T27_5
572371 föld	szekérút	B	346 m	27 m	1 m	Balról a "rövidítő" út				1	T27_5
885904 föld	szekérút	B	300 m	15 m	0 m	Balra a völgy felé				1	T27_5
885903 föld	szekérút	B	38 m	0 m	0 m	VÖLGY, becsatlakozó út				1	T27_5
885906 föld	szekérút	B	42 m	6 m	0 m	vissza az "irányba"				1	T27_5
885905 föld	szekérút	B	183 m	21 m	0 m			T_N-N.B2	C27.5.8x	1	T27_5
48929 rossz aszfalt	keskeny műút	A	735 m	38 m	3 m				C27.5.9x	1	T27_5
<b>Bodó-rét [turistaút-csomópont]</b>			<b>3 574 m</b>			<b>8 707 m</b>					
<b>41</b>					<b>8 707 m</b>						

#	Burkolat	Szélesség	Járhatóság	HOSSZ	FEL	LE	W	IKON	HELY	c	SZ	T
<b>Bodó-rét</b>												
<b>Bodó-rét [turistaút-csomópont]</b>												
563347	rossz aszfalt	keskeny műút	A	385 m	9 m	2 m		K+	NxB3-KI	C27.6.1x	1	T27_6
563346	rossz aszfalt	keskeny műút	A	149 m	2 m	9 m		Balra út			1	T27_6
18565	rossz aszfalt	keskeny műút	A	171 m	5 m	0 m		CSOMÓPONT		C27.6.2x	1	T27_6
48924	föld	turistaút	B	726 m	77 m	0 m			T_S-N.B2		1	T27_6
48923	föld	szekérút	B	166 m	11 m	0 m			T_N-N.J2	C27.6.3x	1	T27_6
18567	rossz aszfalt	keskeny műút	A	90 m	10 m	0 m		Balra ösvény			1	T27_6
572375	rossz aszfalt	keskeny műút	A	42 m	0 m	0 m			NxB3	C27.6.4x	1	T27_6
				<i>1 729 m</i>								
572377	föld	ösvény	B	120 m	0 m	9 m					1	T27_6
572373	föld	turistaút	B	346 m	66 m	0 m		Jobbról szekérút		C27.6.5x	1	T27_6

OKT(M) Sarjános-rét (É)

## Az Országos Kéktúra (OKT) útvonala (Írott-kő – Hollóháza)

Forrás: [turistautak.hu](http://turistautak.hu)

# Burkolat	Szélesség	Járhatóság	HOSSZ	FEL	LE	W	IKON	HELY	c	SZ	T
<b>Bodó-rét (folytatás)</b>											
OKT(M) Sarjános-rét (É)											
572380 fű	turistaút	B	444 m	28 m	0 m		Jobbra erdősáv			1	T27_6
572381 föld	turistaút	B	115 m	0 m	1 m	?				1	T27_6
572379 fű	turistaút	B	87 m	0 m	1 m			SxJ3	C27.6.6x	1	T27_6
SAROK			1 112 m								
48919 fű	ösvény	B	254 m	29 m	0 m		Balra - erdő	SB3	C27.6.71	1	T27_6
48918 föld	turistaút	B	165 m	0 m	15 m			T_S-N-J2	C27.6.72	1	T27_6
48917 föld	szekérút	B	919 m	84 m	2 m				C27.6.7x	1	T27_6
48916 aszfalt	keskeny műút	A	196 m	19 m	0 m				C27.6.8x	1	T27_6
OKTx (Hollóháza)			1 534 m								
<b>16</b>			<b>4 375 m</b>								
<b>Hollóháza</b>											

Forrás: [turistautak.hu](http://turistautak.hu)

## Az Országos Kéktúra (OKT) útvonala (Írott-kő – Hollóháza)

Forrás: [turistautak.hu](http://turistautak.hu)

# Burkolat	Szélesség	Járhatóság	HOSSZ	FEL	LE	W	IKON	HELY	c	SZ	T
------------	-----------	------------	-------	-----	----	---	------	------	---	----	---

### Hollóháza

#### OKTx (Hollóháza)

202206 aszfalt	országút	A	350 m	5 m	4 m						
202205 aszfalt	országút	A	68 m	0 m	1 m					C27.6.9x	

#### Hollóháza [turistaút-csomópont]

418 m

### Hollóháza