





Az Országos Kéktúra (OKT) útvonala (Írott-kő – Hollóháza)



Forrás: turistautak.hu

#	Burkolat	Szélesség	Járhatóság	HOSSZ	FEL	LE	W	IKON	HELY	C	SZ	T
Írott-kő												
39283	középen füves	szekérút	B	2 203 m	1 m	159 m			T_N-B.B1	C01.1.1x	1	T01_1
83312	aszfalt	keskeny műút	A	45 m	1 m	0 m					1	T01_1
238180	aszfalt	keskeny műút	A	174 m	13 m	0 m					1	T01_1
238179	aszfalt	keskeny műút	A	26 m	2 m	0 m			BB3		1	T01_1
39286	föld	turistaút	B	880 m	0 m	86 m			T_S-B.J1		1	T01_1
130616	aszfalt	keskeny műút	A	503 m	28 m	2 m			(z-) NxJ3-BE		1	T01_1
811430	aszfalt	keskeny műút	A	197 m	11 m	0 m					1	T01_1
811429	aszfalt	keskeny műút	A	488 m	29 m	3 m				C01.1.2x	1	T01_1
OKT(M) Stájerházak				2 313 m								
338447	aszfalt	keskeny műút	A	59 m	0 m	1 m					1	T01_1
338446	aszfalt	keskeny műút	A	2 360 m	16 m	97 m					1	T01_1
419092	aszfalt	keskeny műút	A	29 m	0 m	0 m				C01.1.3x	1	T01_1
OKT(M) Vörös-kereszt				2 448 m								
88664	föld	turistaút	B	1 097 m	56 m	18 m					1	T01_1
88663	föld	turistaút	B	131 m	2 m	0 m			T_S-N.B2	C01.1.4x	1	T01_1
OKT(M) Óház-tető												

Forrás: turistautak.hu

Az Országos Kéktúra (OKT) útvonala (Írott-kő – Hollóháza)

Forrás: turistautak.hu


# Burkolat	Szélesség	Járhatóság	HOSSZ	FEL	LE	W	IKON	HELY	C	SZ	T	
Írott-kő (folytatás)												
245898 föld	szekérút	B	57 m	0 m	1 m					1	T01_1	
Óház-tető			1 285 m									
245897 föld	ösvény	B	36 m	0 m	1 m				C01.1.5x	1	T01_1	
Pihenő, padok												
419102 föld	ösvény	B	75 m	4 m	0 m				C01.1.61	1	T01_1	
419110 föld	ösvény	B	20 m	2 m	0 m					1	T01_1	
419109 föld	ösvény	B	50 m	9 m	0 m			T_S-N.B2	C01.1.63	1	T01_1	
419097 föld	szekérút	B	21 m	0 m	0 m					1	T01_1	
419099 föld	szekérút	B	202 m	4 m	1 m			NxJ3		1	T01_1	
419096 föld	turistaút	B	223 m	52 m	0 m			(z-) NxB3-BE		1	T01_1	
130626 föld	turistaút	B	168 m	31 m	0 m				C01.1.6x	1	T01_1	
OKT(M) Hétvezér-forrás												
32218 aszfalt	keskeny műút	A	249 m	0 m	43 m					C01.1.xx	1	T01_1
OKTx (Hétvezér-forrás)			1 044 m									
Σ	23		9 293 m							1		

Balra Z-. Jobbra is indulnak jelzett utak.



Forrás: turistautak.hu

Az Országos Kéktúra (OKT) útvonala (Írott-kő – Hollóháza)

Forrás: turistautak.hu

# Burkolat	Szélesség	Járhatóság	HOSSZ	FEL	LE	W	IKON	HELY	C	SZ	T
Hétvezér-forrás											
130630 föld	turistaút	B	977 m	57 m	7 m			Z- EL	C01.2.1x	1	T01_2
619800 föld	turistaút	B	77 m	4 m	0 m					1	T01_2
619801 föld	turistaút	B	163 m	5 m	0 m			T_S-N.B2	C01.2.2x	1	T01_2
37142 aszfalt	keskeny műút	A	40 m	2 m	0 m			NB2	C01.2.3x	1	T01_2
306857 föld	szekérút	B	163 m	8 m	0 m					1	T01_2
907912 föld	turistaút	B	1 108 m	95 m	2 m					1	T01_2
907911 föld	turistaút	B	164 m	4 m	0 m					1	T01_2
907910 föld	turistaút	B	210 m	4 m	0 m				C01.2.4x	1	T01_2
355505 középen füves	szekérút	B	91 m	6 m	0 m					1	T01_2
355504 középen füves	szekérút	B	67 m	3 m	0 m				C01.2.5x	1	T01_2
Kálvária kápolna											
355503 köves	turistaút	C	618 m	95 m	0 m			T_S-N.J2	C01.2.6x	1	T01_2
130642 aszfalt	keskeny műút	A	78 m	6 m	0 m					1	T01_2
831944 aszfalt	keskeny műút	A	36 m	1 m	0 m					1	T01_2
831943 aszfalt	keskeny műút	A	56 m	2 m	0 m					1	T01_2
831942 aszfalt	keskeny műút	A	151 m	2 m	0 m				COMMENT	1	T01_2





Forrás: turistautak.hu

# Burkolat	Szélesség	Járhatóság	HOSSZ	FEL	LE	W	IKON	HELY	C	SZ	T
Hétvezér-forrás (folytatás)											
398405 aszfalt	keskeny műút	A	131 m	0 m	1 m					1	T01_2
398404 aszfalt	keskeny műút	A	76 m	0 m	0 m		TÉR, balra az út			1	T01_2
39310 aszfalt	szekérút	A	76 m	0 m	0 m					1	T01_2
407678 aszfalt	turistaút	A	15 m	0 m	0 m			(K+) NxJ3-KI	C01.2.7x	1	T01_2
407679 aszfalt	keskeny műút	A	80 m	0 m	0 m					1	T01_2
398508 aszfalt	keskeny műút	A	63 m	0 m	1 m					1	T01_2
398509 aszfalt	keskeny műút	A	42 m	0 m	0 m					1	T01_2
88809 aszfalt	turistaút	A	8 m	0 m	0 m					1	T01_2
398414 aszfalt	főútvonat	A	24 m	0 m	0 m			BJ2	C01.2.8x	1	T01_2
398416 aszfalt	keskeny műút	A	111 m	0 m	0 m					1	T01_2
398418 aszfalt	keskeny műút	A	63 m	0 m	1 m			NxB3-KI	COMMENT	1	T01_2
398419 aszfalt	keskeny műút	A	92 m	0 m	0 m					1	T01_2
122635 aszfalt	keskeny műút	A	78 m	0 m	2 m				C01.2.9x	1	T01_2
FŐTÉR											
398380 térkő	turistaút	A	46 m	0 m	0 m					1	T01_2
398381 térkő	turistaút	A	57 m	0 m	0 m					1	T01_2

Forrás: turistautak.hu



Az Országos Kéktúra (OKT) útvonala (Írott-kő – Hollóháza)

Forrás: turistautak.hu

# Burkolat	Szélesség	Járhatóság	HOSSZ	FEL	LE	W	IKON	HELY	C	SZ	T
Hétvezér-forrás (folytatás)											
41633 aszfalt	országút	A	51 m	0 m	0 m			BAL		1	T01_2
884373 aszfalt	keskeny műút	A	95 m	1 m	0 m					1	T01_2
884372 aszfalt		A	129 m	0 m	0 m				C01.2.xx	1	T01_2
OKTx (Kőszeg)											
Σ	33		5 236 m							1	
Kőszeg											
130650 aszfalt	keskeny műút	A	175 m	0 m	0 m			T_N-N.J2	C01.3.11	1	T01_3
130649 aszfalt	szekérút	A	147 m	0 m	0 m			NxB3	C01.3.12	1	T01_3
130647 föld	turistaút	B	247 m	1 m	2 m			T_S-N.J2	C01.3.13	1	T01_3
130646 aszfalt	keskeny műút	A	59 m	0 m	0 m		Balra utca			1	T01_3
87518 aszfalt	keskeny műút	A	297 m	4 m	0 m		Jobbra földút			1	T01_3
87519 aszfalt	keskeny műút	A	27 m	0 m	0 m		ORSZÁGÚT		C01.3.1x	1	T01_3
OKT(M) Rótfalva			952 m		952 m						
398337 közepén füves	szekérút	B	451 m	19 m	0 m	+		Keresztező földút		1	T01_3
398338 közepén füves	szekérút	B	1 231 m	35 m	0 m			T_N-N.J2	C01.3.21	1	T01_3



HATÁRNYILADÉK

Forrás: turistautak.hu

#	Burkolat	Szélesség	Járhatóság	HOSSZ	FEL	LE	W	IKON	HELY	C	SZ	T
Kőszeg (folytatás)												
HATÁRNYILADÉK												
130636	középen füves	szekérút	B	852 m	4 m	12 m			T_N-N.J2	C01.3.2x	1	T01_3
OKTx (Ólmod)				2 534 m	3 486 m							
130637	középen füves	szekérút	B	147 m	4 m	0 m			NB2	C01.3.31	1	T01_3
130742	középen füves	szekérút	B	768 m	6 m	12 m	Balra	FORRÁS		C01.3.32	1	T01_3
OKT(x) Őz-kút												
483726	középen füves	szekérút	B	222 m	0 m	0 m		NYILADÉK			1	T01_3
483727	középen füves	szekérút	B	205 m	2 m	4 m	+		Keresztező földút		1	T01_3
398625	középen füves	szekérút	B	151 m	0 m	2 m				C01.3.3x	1	T01_3
ORSZÁGÚT				1 493 m	4 979 m							
811258	középen füves	szekérút	B	657 m	3 m	3 m		Ház végénél balra út (pöcök)			1	T01_3
913710	középen füves	szekérút	B	1 314 m	3 m	14 m	+				1	T01_3
913711	középen füves	szekérút	B	646 m	0 m	8 m		Jobbra forrás, balra PIROS		C01.3.43	1	T01_3
980507	középen füves	szekérút	B	221 m	0 m	4 m					1	T01_3
980508	középen füves	szekérút	B	236 m	0 m	0 m		MÁRIA		C01.3.4x	1	T01_3
http://www.turistautak.hu/poi.php?id=91968												
OKTx (Kőszegfalva)				3 074 m	8 053 m							
904445	középen füves	szekérút	B	1 555 m	8 m	18 m				C01.3.51	1	T01_3

Az Országos Kéktúra (OKT) útvonala (Írott-kő – Hollóháza)


Forrás: turistautak.hu

# Burkolat	Szélesség	Járhatóság	HOSSZ	FEL	LE	W	IKON	HELY	C	SZ	T
Kőszeg (folytatás)											
<i>Hatalmas jobbos kanyar, balra MAGÁNÚT</i>											
904446	középen füves	szekérút	B	647 m	0 m	9 m		Erdei házikó	C01.3.52	1	T01_3
451032	középen füves	szekérút	B	1 095 m	2 m	8 m			C01.3.5x	1	T01_3
OKTx (Nemescsó)			3 297 m	11 350 m							
811264	középen füves	szekérút	B	1 643 m	8 m	21 m			C01.3.61	1	T01_3
811265	középen füves	szekérút	B	104 m	0 m	0 m		NB2	C01.3.6x	1	T01_3
355455	föld	szekérút	B	260 m	19 m	0 m		Jobbra ösvény	C01.3.71	1	T01_3
438700	föld	ösvény	C	336 m	10 m	4 m				1	T01_3
438699	föld	ösvény	C	229 m	3 m	6 m				1	T01_3
438698	föld	szekérút	B	86 m	0 m	2 m				1	T01_3
355500	föld	szekérút	B	117 m	0 m	9 m		T_N-N.B2	C01.3.7x	1	T01_3
355478	középen füves	szekérút	B	130 m	0 m	6 m		Balra a völgyben a SZOBOR		1	T01_3
355479	középen füves	szekérút	B	427 m	1 m	7 m				1	T01_3
39657	aszfalt	keskeny műút	A	365 m	23 m	0 m			C01.3.xx	1	T01_3
OKTx (Tömörd)			32	15 047 m							
										1	

Forrás: turistautak.hu

Az Országos Kéktúra (OKT) útvonala (Írott-kő – Hollóháza)

Forrás: turistautak.hu

#	Burkolat	Szélesség	Járhatóság	HOSSZ	FEL	LE	W	IKON	HELY	C	SZ	T
Tömörd												
39779	aszfalt	szekérút	A	46 m	0 m	0 m			Balra buszforduló kifelé)		1	T01_4
39780	aszfalt	keskeny műút	A	31 m	0 m	0 m			Jobbról országút (buszmegálló balra)		1	T01_4
566494	aszfalt	keskeny műút	A	483 m	11 m	0 m			Balra utca		1	T01_4
566495	aszfalt	keskeny műút	A	236 m	4 m	0 m			A település határa		1	T01_4
566497	rossz aszfalt	keskeny műút	A	1 719 m	34 m	16 m			Balra út (pöcök)		1	T01_4
39652	kavics	keskeny műút	A	568 m	5 m	6 m				C01.4.1x	1	T01_4
Kincsedpuszta				3 083 m					6			
566502	kavics	keskeny műút	A	280 m	1 m	1 m			HÁZ		1	T01_4
648598	föld	szekérút	B	65 m	1 m	0 m			Jobbra fordulunk	T_N-N.J2	1	T01_4
648597	föld	szekérút	B	230 m	4 m	0 m			NB2	C01.4.2x	1	T01_4
<i>Indul a hosszú egyenes</i>												
566523	középen füves	szekérút	B	13 m	0 m	0 m			Jobbra ösvény (régí KÉK)		1	T01_4
512234	középen füves	szekérút	B	444 m	2 m	0 m			?		1	T01_4
456108	középen füves	szekérút	B	812 m	2 m	0 m			Balról út	C01.4.3x	1	T01_4
Balról Mária út				1 844 m					6			


Forrás: turistautak.hu

# Burkolat	Szélesség	Járhatóság	HOSSZ	FEL	LE	W	IKON	HELY	C	SZ	T
Tömörd (folytatás)											
<i>Balról Mária út</i>											
648590 föld	szekérút	B	339 m	1 m	0 m		Jobbra út (pöcök)			1	T01_4
648589 föld	szekérút	B	242 m	2 m	0 m		Innen nyílt terep (jobbra-balra)			1	T01_4
566510 fű	csapás	B	1 045 m	10 m	2 m		Jobbra nyílt terep - vége			1	T01_4
566505 föld	szekérút	B	362 m	6 m	2 m		Balra út, előtte +			1	T01_4
512232 föld	szekérút	B	124 m	1 m	0 m		+			1	T01_4
512231 föld	szekérút	B	350 m	0 m	6 m		DARABOLANDÓ		C01.4.4x	1	T01_4
<i>Törés után eredeti irány</i>											
648594 föld	szekérút	B	776 m	21 m	3 m		Jobbra "kitérő"			1	T01_4
648593 föld	szekérút	B	39 m	0 m	0 m		Becsatlakozunk a másik kitérő útba			1	T01_4
648592 föld	szekérút	B	65 m	1 m	0 m		Vissza az "eredeti" útra			1	T01_4
648591 föld	szekérút	B	263 m	10 m	0 m			T_N-N.J2	C01.4.5x	1	T01_4
<i>Az erdőnek vége</i>											
						A nyílt terep szélén jobbra, majd balra					
566517 föld	ösvény	B	129 m	2 m	3 m			NxJ3	C01.4.61	1	T01_4
566518 föld	csapás	B	238 m	2 m	0 m		?			1	T01_4
648596 föld	ösvény	B	181 m	3 m	0 m		Része az átkelés is !!!		C01.4.xx	1	T01_4
<i>Jobbról érkezik a szekérút</i>											

Forrás: turistautak.hu

Az Országos Kéktúra (OKT) útvonala (Írott-kő – Hollóháza)

Forrás: turistautak.hu

# Burkolat	Szélesség	Járhatóság	HOSSZ	FEL	LE	W	IKON	HELY	C	SZ	T	
Tömörd (folytatás)												
<i>Jobbról érkezik a szekérút</i>												
648595 föld	ösvény	B	131 m	0 m	5 m		Jobbról út			1	T01_4	
566514 föld	szekérút	B	454 m	11 m	1 m					1	T01_4	
PH												
62129 aszfalt	keskeny műút	A	73 m	0 m	0 m				C01.4.xx	1	T01_4	
OKTx (Ablánc Csárda)												
28			9 738 m									1
Ablánc Csárda												
62130 aszfalt	országút	A	458 m	6 m	4 m			BJ3	C01.5.1x	1	T01_5	
938599 föld	turistaút	B	1 164 m	38 m	21 m				C01.5.21	1	T01_5	
938600 föld	kavics	B	424 m	0 m	5 m			BB2	C01.5.2x	1	T01_5	
Balra folytatjuk a jobbról érkező murvás úton.			2 046 m									
648580 kavics	keskeny műút	A	268 m	0 m	4 m		Jobbra út			1	T01_5	
VASÚT												

Forrás: turistautak.hu

Az Országos Kéktúra (OKT) útvonala (Írott-kő – Hollóháza)

Forrás: turistautak.hu

# Burkolat	Szélesség	Járhatóság	HOSSZ	FEL	LE	W	IKON	HELY	C	SZ	T
Ablánc Csárda (folytatás)											
<i>VASÚT</i>											
692695 föld	keskeny műút	B	155 m	0 m	4 m		Az ALAGÚT után balra út		C01.5.3x	1	T01_5
<i>OKTx (Bük)</i>											
692696 föld	szekérút	B	66 m	3 m	0 m			NxJ3	C01.5.41	1	T01_5
648582 föld	turistaút	B	750 m	13 m	1 m			T_S-N.B3	C01.5.42	1	T01_5
514964 föld	keskeny műút	B	59 m	0 m	0 m			NJ2	C01.5.4x	1	T01_5
OKTx (Gór)											
648583 föld	szekérút	B	1 357 m	20 m	13 m			T_N-N.B2		1	T01_5
648584 kavics	keskeny műút	B	309 m	0 m	7 m		A Mária út jobbra EL.		C01.5.5x	1	T01_5
394276 kavics	keskeny műút	B	1 422 m	10 m	18 m				C01.5.6x	1	T01_5
252071 föld	szekérút	B	1 438 m	8 m	22 m		DARABOLADÓ		C01.5.71	1	T01_5
949183 föld	ösvény	C	127 m	0 m	8 m					1	T01_5
949184 föld	ösvény	C	117 m	0 m	1 m					1	T01_5

Forrás: turistautak.hu

Az Országos Kéktúra (OKT) útvonala (Írott-kő – Hollóháza)

Forrás: turistautak.hu

# Burkolat	Szélesség	Járhatóság	HOSSZ	FEL	LE	W	IKON	HELY	C	SZ	T
Ablánc Csárda (folytatás)											
371809 föld	ösvény	C	34 m	0 m	0 m					1	T01_5
884381 föld	ösvény	C	195 m	0 m	3 m					1	T01_5
884421 föld	szekérút	B	294 m	1 m	0 m					1	T01_5
925539 föld	szekérút	B	225 m	7 m	0 m					1	T01_5
925540 föld	szekérút	B	220 m	8 m	0 m		Be a temetőbe			1	T01_5
699942 kavics	turistaút	B	71 m	1 m	2 m					1	T01_5
699944 aszfalt	szekérút	A	136 m	0 m	11 m				C01.5.7x	1	T01_5
925532 aszfalt	keskeny műút	A	55 m	0 m	0 m		Balra földút			1	T01_5
925533 aszfalt	keskeny műút	A	587 m	3 m	4 m		Jobbról régi KÉK			1	T01_5
491805 aszfalt	keskeny műút	A	108 m	0 m	0 m		Jobbra Kossuth Lajos utca			1	T01_5
491806 aszfalt	keskeny műút	A	48 m	0 m	0 m		Balra "összekötő" út			1	T01_5
491807 aszfalt	keskeny műút	A	112 m	0 m	1 m			T_N-B.JE	C01.5.8x	1	T01_5
491804 aszfalt	másodrendű főút	A	116 m	0 m	0 m				C01.5.xx	1	T01_5

OKTx (Szeleste)

27


10 315 m

1



Forrás: turistautak.hu

Az Országos Kéktúra (OKT) útvonala (Írott-kő – Hollóháza)

Forrás: turistautak.hu

# Burkolat	Szélesség	Járhatóság	HOSSZ	FEL	LE	W	IKON	HELY	C	SZ	T
Szeleste											
OKTx (Szeleste)											
925516	aszfalt	másodrendű főút	A	391 m	2 m	0 m	Balra utcácska (pöcök)			1	T01_6
925515	aszfalt	másodrendű főút	A	19 m	0 m	0 m	Jobbra utca (TÉR)			1	T01_6
115529	aszfalt	másodrendű főút	A	411 m	2 m	2 m		BB1	C01.6.1x	1	T01_6
115527	aszfalt	országút	A	146 m	0 m	0 m	Jobbra utca		C01.6.21	1	T01_6
699119	aszfalt	országút	A	215 m	7 m	0 m	A körforgalomban balra			1	T01_6
710946	aszfalt	országút	A	50 m	0 m	0 m	KÖRFORGALOM vége			1	T01_6
699120	aszfalt	országút	A	300 m	4 m	0 m	A körforgalomban balra		C01.6.24	1	T01_6
699127	aszfalt	országút	A	32 m	0 m	0 m	KÖRFORGALOM vége			1	T01_6
826909	aszfalt	országút	A	137 m	0 m	1 m	Balra földút			1	T01_6
826908	aszfalt	országút	A	107 m	0 m	0 m			C01.6.2x	1	T01_6
OKTx (Ölbő)				<i>1 808 m</i>		<i>1 808 m</i>					
884384	fű	szekérút	B	1 480 m	13 m	4 m	Irány ÉSZAK			1	T01_6
884385	fű	szekérút	B	186 m	2 m	0 m	Rét túloldala			1	T01_6
884386	fű	szekérút	B	186 m	4 m	0 m		NB2	C01.6.3x	1	T01_6
OKT(M) Lőrinci-erdő (K)				<i>1 852 m</i>							

Forrás: turistautak.hu

# Burkolat	Szélesség	Járhatóság	HOSSZ	FEL	LE	W	IKON	HELY	C	SZ	T
Szeleste (folytatás)											
OKT(M) Lőrinci-erdő (K)											
699126 föld	szekérút	B	827 m	21 m	1 m		Jobbra út			1	T01_6
371799 föld	szekérút	B	408 m	4 m	3 m		Darabolandó			1	T01_6
371800 föld	szekérút	B	371 m	0 m	1 m			NB2	C01.6.4x	1	T01_6
OKT(M) Lőrinci-erdő (NY)			1 606 m								
649731 kavics	keskeny műút	B	169 m	0 m	1 m				C01.6.51	1	T01_6
649732 kavics	keskeny műút	B	759 m	0 m	3 m		A kereszteződés után KAPU		C01.6.52	1	T01_6
456115 kavics	keskeny műút	B	471 m	4 m	4 m			T_N-B.B2	C01.6.5x	1	T01_6
OKT(x) Vát, Szentkúti kápolna			1 399 m								
40706 aszfalt	másodrendű főút	A	232 m	0 m	0 m			BJ2	C01.5.61	1	T01_6
780109 kavics	keskeny műút	B	1 233 m	8 m	13 m		Jobbról Vm+		C001.6.62	1	T01_6
928339 kavics	keskeny műút	B	576 m	1 m	10 m		Innen nyílt terep			1	T01_6
928340 kavics	keskeny műút	B	786 m	0 m	6 m			T_N-B.J1	C01.6.6x	1	T01_6
256178 aszfalt	országút	A	186 m	2 m	0 m				C01.6.xx	1	T01_6
OKTx (Bögöt)			3 013 m								
24			9 678 m								
										1	

Az Országos Kéktúra (OKT) útvonala (Írott-kő – Hollóháza)

Forrás: turistautak.hu

#	Burkolat	Szélesség	Járhatóság	HOSSZ	FEL	LE	W	IKON	HELY	C	SZ	T
Bögöt												
699728	aszfalt	keskeny műút	A	356 m	0 m	0 m	+				1	T01_7
699729	aszfalt	keskeny műút	A	86 m	0 m	0 m		Jobbra pöcök			1	T01_7
908980	aszfalt	keskeny műút	A	88 m	0 m	0 m					1	T01_7
908981	föld	szekérút	B	34 m	0 m	0 m		A település határa			1	T01_7
884387	föld	szekérút	B	253 m	0 m	0 m					1	T01_7
884389	föld	szekérút	B	477 m	3 m	0 m					1	T01_7
884388	föld	szekérút	B	269 m	2 m	1 m		Becsatlakozunk a kanyarodó		C01.7.1x	1	T01_7
				<i>1 563 m</i>								
62118	aszfalt	országút	A	324 m	3 m	1 m			BxB2	C01.7.21	1	T01_7
699135	középen füves	szekérút	B	424 m	8 m	0 m			NJ2	C01.7.22	1	T01_7
699137	föld	szekérút	B	184 m	0 m	4 m			NB2	C01.7.23	1	T01_7
699138	föld	szekérút	C	258 m	0 m	3 m			NJ2	C01.7.24	1	T01_7
567094	föld	szekérút	B	357 m	0 m	8 m			T_N-B.B1	C01.7.2x	1	T01_7
731259	aszfalt	országút	A	870 m	2 m	10 m		Jobbra Kölcsey utca			1	T01_7
731260	aszfalt	országút	A	63 m	0 m	0 m		A település határa			1	T01_7
567041	aszfalt	országút	A	41 m	0 m	0 m				C01.7.3x	1	T01_7

Kálvária kezdete

Forrás: turistautak.hu

# Burkolat	Szélesség	Járhatóság	HOSSZ	FEL	LE	W	IKON	HELY	C	SZ	T	
Bögöt (folytatás)												
OKT(M) Csénye, Kálvária												
731255	aszfalt	országút	A	263 m	0 m	1 m	Balra utca			1	T01_7	
731256	aszfalt	országút	A	173 m	0 m	0 m	Jobbra Damjanich utca			1	T01_7	
406127	aszfalt	országút	A	367 m	0 m	0 m	TEMPLOM, "átvágás"		C01.7.4x	1	T01_7	
406119	aszfalt	keskeny műút	A	72 m	0 m	0 m				1	T01_7	
406126	aszfalt	országút	A	140 m	0 m	0 m	Az országút jobbra kanyarodik			1	T01_7	
460166	aszfalt	országút	A	46 m	0 m	0 m	HÁROMSZÖG vége			1	T01_7	
460167	aszfalt	országút	A	219 m	0 m	1 m				1	T01_7	
460168	aszfalt	országút	A	91 m	0 m	0 m	UTCA balra "be"			1	T01_7	
460845	aszfalt	országút	A	287 m	0 m	0 m	UTCA balra "ki"			1	T01_7	
648573	aszfalt	országút	A	1 381 m	2 m	1 m			C01.7.5x	1	T01_7	
648574	aszfalt	országút	A	19 m	0 m	0 m	ÁTVÁGÁS			1	T01_7	
452979	aszfalt	országút	A	165 m	0 m	1 m				1	T01_7	
452980	aszfalt	országút	A	193 m	0 m	3 m			C01.7.xx	1	T01_7	
OKTx (Csényeújmajor)												
			28								7 500 m	1

Forrás: turistautak.hu

Az Országos Kéktúra (OKT) útvonala (Írott-kő – Hollóháza)

Forrás: turistautak.hu

# Burkolat	Szélesség	Járhatóság	HOSSZ	FEL	LE	W	IKON	HELY	C	SZ	T
Csényeújmajor											
OKTx (Csényeújmajor)											
648561	középen füves	szekérút	B	1 738 m	4 m	7 m			C01.8.1x	1	T01_8
<i>Vége a gáttúrának</i>				<i>1 738 m</i>		<i>1 738 m</i>					
648562	középen füves	szekérút	B	92 m	0 m	0 m				1	T01_8
<i>Jobbra kanyarodunk, a gáttól kissé távolabb</i>											
648563	középen füves	szekérút	B	746 m	3 m	2 m	Balra utca			1	T01_8
648564	középen füves	szekérút	B	101 m	1 m	1 m	Balra utca			1	T01_8
648565	középen füves	szekérút	B	106 m	1 m	0 m	Balra utca			1	T01_8
648566	középen füves	szekérút	B	46 m	0 m	0 m				1	T01_8
<i>Feljáró az aszfaltos útra</i>											
216292	aszfalt	országút	A	23 m	0 m	0 m			C01.8.2x	1	T01_8
<i>Indulunk „befelé”</i>											
463550	aszfalt	keskeny műút	A	226 m	0 m	0 m	Balra utca			1	T01_8
463551	aszfalt	keskeny műút	A	135 m	0 m	1 m			C01.8.3x	1	T01_8
<i>Jobbra a P+ a városközpont felé</i>				<i>1 475 m</i>		<i>3 213 m</i>					

Forrás: turistautak.hu

#	Burkolat	Szélesség	Járhatóság	HOSSZ	FEL	LE	W	IKON	HELY	C	SZ	T
Csényeújmajor (folytatás)												
<i>Jobbra a P+ a városközpont felé</i>												
463541	aszfalt	keskeny műút	A	64 m	0 m	0 m		Balra utca			1	T01_8
463542	aszfalt	keskeny műút	A	93 m	0 m	0 m		Balra utca			1	T01_8
463543	aszfalt	keskeny műút	A	94 m	0 m	0 m					1	T01_8
463544	aszfalt	keskeny műút	A	97 m	0 m	0 m					1	T01_8
463545	aszfalt	keskeny műút	A	120 m	0 m	0 m				C01.8.4x	1	T01_8
<i>Keresztezzük a 86-os utat</i>												
884392	aszfalt	turistaút	A	94 m	0 m	1 m		JÁRDA			1	T01_8
884396	aszfalt	országút	A	33 m	0 m	0 m		A település határa			1	T01_8
216186	aszfalt	országút	A	51 m	0 m	0 m		Jobbra BUSZPÁLYAUDVAR			1	T01_8
216187	aszfalt	országút	A	290 m	2 m	0 m				C01.8.5x	1	T01_8
<i>Jobbra fordulunk a vasútállomás felé</i>												
115522	aszfalt	országút	A	434 m	0 m	0 m					1	T01_8
452995	aszfalt	országút	A	67 m	0 m	0 m				C01.8.xx	1	T01_8
OKTx (Sárvár)				1 437 m				4 650 m				
Σ	20			4 650 m						1		

Sárvár vá.

Forrás: turistautak.hu

Az Országos Kéktúra (OKT) útvonala (Írott-kő – Hollóháza)

Forrás: turistautak.hu

#	Burkolat	Szélesség	Járhatóság	HOSSZ	FEL	LE	W	IKON	HELY	C	SZ	T
Sárvár vá.												
452996	aszfalt	országút	A	179 m	0 m	0 m					1	T02_1
452997	aszfalt	keskeny műút	A	110 m	0 m	2 m					1	T02_1
452998	aszfalt	keskeny műút	A	96 m	0 m	0 m					1	T02_1
452999	aszfalt	szekérút	A	131 m	0 m	0 m					1	T02_1
216105	aszfalt	szekérút	A	139 m	1 m	0 m					1	T02_1
216106	aszfalt	keskeny műút	A	65 m	0 m	0 m					1	T02_1
216107	aszfalt	szekérút	A	124 m	3 m	0 m					1	T02_1
407632	térkő	turistaút	A	84 m	0 m	0 m					1	T02_1
407633	térkő	turistaút	A	49 m	0 m	0 m			Jobbról érkezik a Vm+	C02.1.1x	1	T02_1
OKT(x) Sárvár, vár				977 m								
115504	föld	turistaút	B	15 m	0 m	0 m					1	T02_1
371805	föld	turistaút	B	32 m	0 m	0 m					1	T02_1
371806	föld	turistaút	B	42 m	0 m	0 m					1	T02_1
407674	föld	turistaút	B	166 m	0 m	0 m					1	T02_1
407675	föld	turistaút	B	28 m	0 m	0 m			Lehet, hogy ez szekérút	C02.1.2x	1	T02_1

Forrás: turistautak.hu

Az Országos Kéktúra (OKT) útvonala (Írott-kő – Hollóháza)

Forrás: turistautak.hu

#	Burkolat	Szélesség	Járhatóság	HOSSZ	FEL	LE	W	IKON	HELY	C	SZ	T
Sárvár vá. (folytatás)												
249869	aszfalt	keskeny műút	A	69 m	0 m	0 m					1	T02_1
453006	föld	szekérút	B	155 m	0 m	0 m					1	T02_1
453007	föld	turistaút	B	139 m	0 m	0 m					1	T02_1
483701	föld	turistaút	A	235	1 m	2 m					1	T02_1
483702	föld	turistaút	A	236 m	0 m	2 m					1	T02_1
483703	föld	turistaút	A	159 m	3 m	0 m					1	T02_1
483704	föld	turistaút	A	23 m	1 m	0 m			Jobbról "átkötő" út		1	T02_1
567097	föld	turistaút	A	36 m	1 m	0 m					1	T02_1
567098	föld	turistaút	A	116 m	1 m	0 m					1	T02_1
567036	föld	turistaút	A	47 m	3 m	0 m					1	T02_1
567035	föld	turistaút	A	116 m	3 m	0 m			Átkelünk a patakon		1	T02_1
483711	föld	turistaút	A	42 m	0 m	0 m			Jobbra ösvény		1	T02_1
483710	föld	turistaút	A	18 m	0 m	0 m					1	T02_1
483694	aszfalt	keskeny műút	A	241 m	0 m	0 m				C02.1.3x	1	T02_1
FŐÚTVONAL												
453004	aszfalt	országút	A	113 m	0 m	0 m					1	T02_1
453005	aszfalt	országút	A	89 m	0 m	0 m					1	T02_1
115498	aszfalt	országút	A	247 m	1 m	2 m					1	T02_1

Forrás: turistautak.hu

Az Országos Kéktúra (OKT) útvonala (Írott-kő – Hollóháza)

Forrás: turistautak.hu

#	Burkolat	Szélesség	Járhatóság	HOSSZ	FEL	LE	W	IKON	HELY	C	SZ	T
Sárvár vá. (folytatás)												
950227	aszfalt	országút	A	291 m	0 m	0 m					1	T02_1
950228	aszfalt	országút	A	69 m	0 m	0 m					1	T02_1
545697	aszfalt	keskeny műút	A	22 m	0 m	0 m					1	T02_1
Körforgalom												
545696	aszfalt	keskeny műút	A	27 m	0 m	0 m					1	T02_1
950223	aszfalt	országút	A	31 m	0 m	0 m					1	T02_1
950224	aszfalt	országút	A	597 m	5 m	2 m				C02.1.4x	1	T02_1
Vége a másodrendű főútnak												
567001	aszfalt	országút	A	454 m	22 m	0 m					1	T02_1
809939	aszfalt	országút	A	130 m	0 m	3 m					1	T02_1
809940	aszfalt	országút	A	345 m	5 m	0 m					1	T02_1
514836	aszfalt	országút	A	97 m	5 m	0 m					1	T02_1
514837	aszfalt	országút	A	295 m	7 m	0 m					1	T02_1
514994	aszfalt	országút	A	117 m	0 m	2 m					1	T02_1
514995	aszfalt	országút	A	356 m	4 m	0 m				C02.1.5x	1	T02_1
648403	föld	keskeny műút	B	1 712 m	13 m	3 m					1	T02_1
648404	föld	keskeny műút	B	199 m	0 m	2 m					1	T02_1

Forrás: turistautak.hu

Az Országos Kéktúra (OKT) útvonala (Írott-kő – Hollóháza)

Forrás: turistautak.hu

#	Burkolat	Szélesség	Járhatóság	HOSSZ	FEL	LE	W	IKON	HELY	C	SZ	T
Sárvár vá. (folytatás)												
456100	fű	szekérút	B	1 098 m	19 m	17 m					1	T02_1
681163	föld	szekérút	B	324 m	7 m	0 m					1	T02_1
681164	fű	szekérút	B	123 m	2 m	0 m					1	T02_1
456102	fű	csapás	B	279 m	4 m	1 m					1	T02_1
48221	aszfalt	országút	A	146 m	0 m	1 m				C02.1.6x	1	T02_1
OKTx (Sitke)												
681169	föld	keskeny műút	B	31 m	0 m	0 m					1	T02_1
681170	föld	keskeny műút	B	143 m	2 m	0 m					1	T02_1
456104	föld	keskeny műút	B	29 m	0 m	0 m					1	T02_1
939920	föld	szekérút	B	849 m	4 m	2 m					1	T02_1
939921	homok	keskeny műút	B	205 m	0 m	4 m					1	T02_1
656503	föld	keskeny műút	B	1 235 m	2 m	22 m					1	T02_1
656504	föld	keskeny műút	B	7 m	0 m	0 m			összekötő út		1	T02_1
551184	aszfalt	keskeny műút	A	181 m	6 m	0 m				C02.1.7x	1	T02_1
64120	aszfalt	országút	A	350 m	0 m	3 m				C02.1.xx	1	T02_1
Gérce												
Σ	60			13 083 m							1	

Forrás: turistautak.hu

Az Országos Kéktúra (OKT) útvonala (Írott-kő – Hollóháza)

Forrás: turistautak.hu

#	Burkolat	Szélesség	Járhatóság	HOSSZ	FEL	LE	W	IKON	HELY	C	SZ	T
Gérce												
848565	aszfalt	országút	A	141 m	0 m	1 m					1	T02_2
848566	aszfalt	országút	A	62 m	0 m	0 m					1	T02_2
556531	aszfalt	országút	A	312 m	0 m	1 m				C02.2.1x	1	T02_2
249752	aszfalt	keskeny műút	A	339 m	25 m	0 m					1	T02_2
249753	föld	szekérút	B	710 m	0 m	12 m				C02.2.2x	1	T02_2
ORSZÁGÚT												
394283	aszfalt	szekérút	A	281 m	1 m	0 m					1	T02_2
929959	aszfalt	szekérút	A	715 m	7 m	4 m				C02.2.xx	1	T02_2
OKTx (Rózsáskerti eh.)												
Σ	7			2 560 m	35 m	20 m					1	
Rózsáskerti eh.												
929960	aszfalt	szekérút	A	487 m	12 m	0 m				C02.3.1x	1	T02_3
521858	föld	ösvény	B	108 m	2 m	1 m				C02.3.2x	1	T02_3

Forrás: turistautak.hu

Az Országos Kéktúra (OKT) útvonala (Írott-kő – Hollóháza)

Forrás: turistautak.hu

# Burkolat	Szélesség	Járhatóság	HOSSZ	FEL	LE	W	IKON	HELY	C	SZ	T
Rózsáskerti eh. (folytatás)											
565880	aszfalt	szekérút	A	414 m	4 m	1 m	B			1	T02_3
565881	aszfalt	szekérút	A	646 m	8 m	0 m	B			1	T02_3
565882	aszfalt	szekérút	A	304 m	0 m	0 m	Balra	Banya-fa		1	T02_3
565883	aszfalt	szekérút	A	357 m	0 m	17 m	B			1	T02_3
565884	aszfalt	szekérút	A	421 m	0 m	6 m	+			1	T02_3
565885	aszfalt	szekérút	A	670 m	0 m	4 m	+			1	T02_3
611895	aszfalt	szekérút	A	795 m	0 m	4 m	J			1	T02_3
611896	aszfalt	szekérút	A	502 m	4 m	9 m	Balról, hátulról	bacsatlakozik egy út		1	T02_3
564048	aszfalt	szekérút	A	19 m	0 m	0 m		NB2	C02.3.xx	1	T02_3

OKTx (Hidegkúti eh.)

4 128 m | 18 m | 44 m

Σ 11

4 723 m

1




Hidegkúti eh.

565878	föld	keskeny műút	B	313 m	10 m	0 m				1	T02_4
565879	föld	keskeny műút	B	221 m	11 m	0 m		NB2	C02.4.1x	1	T02_4
558150	föld	szekérút	B	259 m	15 m	0 m		NJ2		1	T02_4
564059	fű	szekérút	B	436 m	3 m	7 m		NB2		1	T02_4

Forrás: turistautak.hu

Az Országos Kéktúra (OKT) útvonala (Írott-kő – Hollóháza)

Forrás: turistautak.hu

# Burkolat	Szélesség	Járhatóság	HOSSZ	FEL	LE	W	IKON	HELY	C	SZ	T
Hidegkúti eh. (folytatás)											
565899 föld	szekérút	B	257 m	1 m	0 m					1	T02_4
565900 föld	szekérút	B	278 m	1 m	0 m			NJ2		1	T02_4
565901 föld	turistaút	B	365 m	4 m	8 m					1	T02_4
565902 föld	turistaút	B	560 m	11 m	10 m					1	T02_4
Avasi öreg tölgy											
565903 föld	turistaút	B	39 m	0 m	0 m			T_N-N.B2	C02.4.2x	1	T02_4
			<i>2 728 m</i>								
558152 kavics	keskeny műút	A	443 m	0 m	15 m					1	T02_4
565892 kavics	keskeny műút	A	286 m	3 m	13 m					1	T02_4
565893 kavics	keskeny műút	A	172 m	0 m	10 m					1	T02_4
561700 kavics	keskeny műút	A	373 m	3 m	4 m					1	T02_4
561701 kavics	keskeny műút	A	398 m	7 m	8 m					1	T02_4
561702 kavics	keskeny műút	A	546 m	7 m	2 m			NxB3	C02.4.3x	1	T02_4
			<i>2 218 m</i>								
561703 föld	turistaút	B	52 m	1 m	0 m					1	T02_4
899208 föld	keskeny műút	B	103 m	1 m	0 m					1	T02_4

Forrás: turistautak.hu

Az Országos Kéktúra (OKT) útvonala (Írott-kő – Hollóháza)

Forrás: turistautak.hu

#	Burkolat	Szélesség	Járhatóság	HOSSZ	FEL	LE	W	IKON	HELY	C	SZ	T
Hidegkúti eh. (folytatás)												
899218	föld	keskeny műút	B	120 m	1 m	0 m					1	T02_4
899213	föld	keskeny műút	B	153 m	0 m	2 m					1	T02_4
899212	föld	keskeny műút	B	110 m	0 m	1 m					1	T02_4
899210	föld	keskeny műút	B	82 m	0 m	0 m					1	T02_4
899211	föld	keskeny műút	B	62 m	0 m	1 m					1	T02_4
899209	föld	keskeny műút	B	130 m	0 m	6 m					1	T02_4
565895	föld	szekérút	B	152 m	1 m	0 m				C02.4.4x	1	T02_4
561687	aszfalt	keskeny műút	A	234 m	0 m	1 m					1	T02_4
742763	aszfalt	keskeny műút	A	151 m	0 m	1 m					1	T02_4
742764	aszfalt	keskeny műút	A	230 m	0 m	0 m				C02.4.xx	1	T02_4

Káld

Σ 27 6 525 m 1

Káld

477564	aszfalt	országút	A	118 m	2 m	0 m	Balra Kútdomb utca (országút)				1	T02_5
477559	aszfalt	országút	A	64 m	0 m	0 m		BJ2		C02.5.1x	1	T02_5

KÁLD

Forrás: turistautak.hu

Az Országos Kéktúra (OKT) útvonala (Írott-kő – Hollóháza)

Forrás: turistautak.hu

#	Burkolat	Szélesség	Járhatóság	HOSSZ	FEL	LE	W	IKON	HELY	C	SZ	T
Káld (folytatás)												
561689	aszfalt	keskeny műút	A	405 m	3 m	0 m			Jobbra utca		1	T02_5
561690	aszfalt	keskeny műút	A	319 m	6 m	0 m			A település határa	C02.5.2x	1	T02_5
896258	fű	szekérút	B	45 m	0 m	0 m	+				1	T02_5
899214	fű	szekérút	B	75 m	0 m	0 m			Jobbra földút		1	T02_5
899217	fű	szekérút	B	75 m	0 m	0 m			Jobbra földút		1	T02_5
899216	fű	szekérút	B	126 m	0 m	0 m			Jobbra földút		1	T02_5
899215	fű	szekérút	B	59 m	0 m	0 m			Jobbra földút (balra is?)		1	T02_5
899219	fű	szekérút	B	281 m	4 m	0 m			NB2	C02.5.3x	1	T02_5
617358	föld	keskeny műút	B	188 m	0 m	5 m			Jobbra út		1	T02_5
617359	föld	keskeny műút	B	840 m	14 m	7 m	+		balra mező széle	C02.5.42	1	T02_5
564065	föld	keskeny műút	B	1 322 m	9 m	34 m				C02.5.4x	1	T02_5
OKT(M) Tacskándi-erdő				3 917 m								
640176	föld	szekérút	B	314 m	3 m	1 m			Balra "párhuzamos" út	C02.5.51	1	T02_5
640177	föld	szekérút	B	321 m	0 m	2 m			VISSZA - Balra út	C02.5.52	1	T02_5
618110	föld	szekérút	B	515 m	1 m	7 m			Balra "párhuzamos" út	C02.5.53	1	T02_5
551186	föld	szekérút	B	170 m	0 m	1 m			VISSZA		1	T02_5
618117	föld	szekérút	B	45 m	0 m	0 m			NJ2	C02.5.5x	1	T02_5

OKTx (Vashosszúfalú)

Forrás: turistautak.hu

Az Országos Kéktúra (OKT) útvonala (Írott-kő – Hollóháza)

Forrás: turistautak.hu

#	Burkolat	Szélesség	Járhatóság	HOSSZ	FEL	LE	W	IKON	HELY	C	SZ	T	
Káld (folytatás)													
OKTx (Vashosszúfalú)													
618118	kavics	keskeny műút	B	112 m	6 m	0 m	+				1	T02_5	
618119	kavics	keskeny műút	B	1 065 m	25 m	26 m	Jobbra út			C02.5.62	1	T02_5	
737442	kavics	keskeny műút	B	272 m	17 m	0 m	Jobbra út			C02.5.63	1	T02_5	
618121	kavics	keskeny műút	B	523 m	4 m	9 m			NB2	C02.5.6x	1	T02_5	
OKT(M) Tomaji-erdő				3 337 m									
610533	föld	keskeny műút	B	443 m	6 m	4 m	Jobbra út				1	T02_5	
564050	föld	keskeny műút	B	1 988 m	0 m	18 m			NJ2	C02.5.7x	1	T02_5	
TÁBLA													
781715	aszfalt	szekérút	A	307 m	3 m	0 m	HÁROMSZÖG, mi balra				1	T02_5	
781716	aszfalt	szekérút	A	44 m	0 m	0 m					1	T02_5	
TÉR													
781689	aszfalt	keskeny műút	A	406 m	0 m	4 m					1	T02_5	
694803	aszfalt	keskeny műút	A	13 m	0 m	0 m				C02.5.xx	1	T02_5	
Hosszúpereszteg				3 201 m									
Σ	28			10 455 m								1	

Forrás: turistautak.hu

Az Országos Kéktúra (OKT) útvonala (Írott-kő – Hollóháza)

Forrás: turistautak.hu

#	Burkolat	Szélesség	Járhatóság	HOSSZ	FEL	LE	W	IKON	HELY	C	SZ	T
Hosszúpereszteg												
551182	aszfalt	országút	A	245 m	0 m	4 m					1	T02_6
737647	föld	turistaút	B	70 m	0 m	2 m					1	T02_6
737646	föld	turistaút	B	97 m	1 m	0 m					1	T02_6
781704	aszfalt	országút	A	245 m	1 m	0 m		Jobbra utca			1	T02_6
781703	aszfalt	országút	A	84 m	0 m	0 m					1	T02_6
780119	aszfalt	országút	A	301 m	0 m	6 m				C02.6.1x	1	T02_6
OKTx (Bögöte)												
256197	aszfalt	országút	A	219 m	0 m	13 m		Jobbra utca			1	T02_6
781700	aszfalt	országút	A	159 m	0 m	1 m		Jobbra-balra utca			1	T02_6
781699	aszfalt	országút	A	345 m	1 m	0 m		Jobbra utca			1	T02_6
715202	aszfalt	országút	A	719 m	0 m	7 m				C02.6.2x	1	T02_6
Vége az országúton bandukolásnak.				2 484 m								
819183	kavics	keskeny műút	B	312 m	0 m	2 m	+				1	T02_6
819182	kavics	keskeny műút	B	443 m	0 m	2 m	+				1	T02_6
715200	kavics	keskeny műút	B	647 m	6 m	2 m	+				1	T02_6
715199	kavics	keskeny műút	B	610 m	20 m	0 m				C02.6.3x	1	T02_6

Forrás: turistautak.hu

Az Országos Kéktúra (OKT) útvonala (Írott-kő – Hollóháza)




Forrás: turistautak.hu

#	Burkolat	Szélesség	Járhatóság	HOSSZ	FEL	LE	W	IKON	HELY	C	SZ	T
Hosszúpereszteg (folytatás)												
Balra fordulunk.												
437728	kavics	keskeny műút	B	1 139 m	4 m	14 m			Jobbra Ózike utca	C02.6.4x	1	T02_6
Innen már aszfaltos az út.												
437743	aszfalt	keskeny műút	A	43 m	0 m	0 m					1	T02_6
437744	aszfalt	keskeny műút	A	54 m	0 m	0 m					1	T02_6
437745	aszfalt	keskeny műút	A	55 m	0 m	0 m					1	T02_6
437746	aszfalt	keskeny műút	A	52 m	0 m	0 m					1	T02_6
437747	aszfalt	keskeny műút	A	55 m	0 m	0 m					1	T02_6
437748	aszfalt	keskeny műút	A	50 m	0 m	0 m					1	T02_6
437749	aszfalt	keskeny műút	A	51 m	0 m	0 m					1	T02_6
437751	aszfalt	keskeny műút	A	104 m	0 m	0 m					1	T02_6
437750	aszfalt	keskeny műút	A	13 m	0 m	0 m					1	T02_6
437742	aszfalt	keskeny műút	A	47 m	0 m	0 m				C02.6.xx	1	T02_6
OKTx (Szajki eh.)				1 663 m								
Σ	25			6 159 m								1
Szajki eh.												
437740	aszfalt	keskeny műút	A	42 m	0 m	3 m					1	T02_7
437739	aszfalt	keskeny műút	A	102 m	0 m	0 m			NJ2	C02.7.1x	1	T02_7

Forrás: turistautak.hu

Az Országos Kéktúra (OKT) útvonala (Írott-kő – Hollóháza)


Forrás: turistautak.hu

# Burkolat	Szélesség	Járhatóság	HOSSZ	FEL	LE	W	IKON	HELY	C	SZ	T
Szajki eh. (folytatás)											
64111 aszfalt	keskeny műút	A	202 m	1 m	0 m	Vm+		jobbra az országúton	C02.7.2x	1	T02_7
<i>ORSZÁGÚT</i>											
942034 föld	szekérút	B	124 m	0 m	0 m			NJ2		1	T02_7
942035 föld	szekérút	B	267 m	9 m	0 m			NB2		1	T02_7
942036 föld	turistaút	B	1 386 m	16 m	9 m			T_S-N.B2		1	T02_7
942033 föld	szekérút	B	202 m	0 m	1 m				C02.7.31	1	T02_7
477572 föld	szekérút	B	404 m	0 m	12 m	Vadászles		NB2	C02.7.32	1	T02_7
512630 föld	szekérút	B	68 m	0 m	0 m					1	T02_7
512629 föld	turistaút	B	70 m	0 m	3 m			T_S-N.J2	C02.7.3x	1	T02_7
<i>ASZFALT</i>			<i>2 867 m</i>	<i>2 867 m</i>							
512599 aszfalt	keskeny műút	A	743 m	5 m	11 m			NJ2	C02.7.41	1	T02_7
512597 föld	szekérút	B	3 142 m	23 m	17 m			T_N-N.B2	C02.7.4x	1	T02_7
OKTx (Türje)			<i>3 885 m</i>	<i>6 752 m</i>							
105981 aszfalt	keskeny műút	A	224 m	0 m	1 m			NJ2	C02.7.5x	1	T02_7
932475 föld	szekérút	B	621 m	10 m	7 m			NxJ3	C02.7.61	1	T02_7
932476 föld	turistaút	B	198 m	1 m	1 m				C02.7.62	1	T02_7

Forrás: turistautak.hu

Az Országos Kéktúra (OKT) útvonala (Írott-kő – Hollóháza)






Forrás: turistautak.hu

# Burkolat	Szélesség	Járhatóság	HOSSZ	FEL	LE	W	IKON	HELY	C	SZ	T	
Szajki eh. (folytatás)												
932478 föld	szekérút	B	141 m	3 m	1 m					1	T02_7	
932477 kavics	keskeny műút	B	798 m	0 m	15 m			NJ2	C02.7.6x	1	T02_7	
<i>Volt ROBUR</i>			<i>1 982 m</i>	<i>8 734 m</i>								
932479 föld	szekérút	B	1 484 m	10 m	3 m			NB2	C02.7.7x	1	T02_7	
943123 föld	keskeny műút	B	220 m	0 m	0 m			NJ2		1	T02_7	
943122 föld	szekérút	B	1 883 m	15 m	7 m			NB2		1	T02_7	
943125 föld	turistaút	B	192 m	0 m	0 m			NJ2		1	T02_7	
943124 fű	turistaút	B	137 m	0 m	8 m					1	T02_7	
540525 föld	szekérút	B	220 m	1 m	0 m					1	T02_7	
540523 föld	szekérút	B	331 m	13 m	0 m				C02.7.8x	1	T02_7	
<i>Magasles</i>												
192834 föld	keskeny műút	B	699 m	0 m	1 m			T_N-N.B2	C02.7.9x	1	T02_7	
517069 rossz aszfalt	keskeny műút	A	659 m	0 m	16 m					1	T02_7	
517068 rossz aszfalt	keskeny műút	A	18 m	0 m	0 m				C02.7.xx	1	T02_7	
OKTx (Ötvös)			<i>5 843 m</i>									
Σ	27		14 577 m									1

Forrás: turistautak.hu

Az Országos Kéktúra (OKT) útvonala (Írott-kő – Hollóháza)

Forrás: turistautak.hu

#	Burkolat	Szélesség	Járhatóság	HOSSZ	FEL	LE	W	IKON	HELY	C	SZ	T	
Ötvös													
OKTx (Ötvös)													
411491	aszfalt	országút	A	435 m	1 m	2 m			BB2	C02.8.1x	1	T02_8	
517006	középen füves	szekérút	B	348 m	6 m	1 m					1	T02_8	
517007	fű	szekérút	B	321 m	4 m	0 m				C02.8.2x	1	T02_8	
517005	középen füves	szekérút	B	641 m	2 m	14 m					1	T02_8	
411507	középen füves	szekérút	B	643 m	1 m	6 m			T_N-B.B1	C02.8.3x	1	T02_8	
411487	aszfalt	országút	A	287 m	0 m	1 m					1	T02_8	
411486	aszfalt	országút	A	1 030 m	22 m	0 m			BJ2	C02.8.4x	1	T02_8	
OKTx (Dabronc)				3 705 m									
411509	föld	keskeny műút	B	2 460 m	5 m	1 m			T_N-B.B1	C02.8.5x	1	T02_8	
40757	aszfalt	országút	A	564 m	3 m	1 m			BB2	C02.8.6x	1	T02_8	
550652	föld	keskeny műút	B	1 615 m	4 m	9 m				C02.8.xx	1	T02_8	
Kisvásárhely				4 639 m									
Σ	10			8 344 m									1

Forrás: turistautak.hu

Az Országos Kéktúra (OKT) útvonala (Írott-kő – Hollóháza)

Forrás: turistautak.hu








#	Burkolat	Szélesség	Járhatóság	HOSSZ	FEL	LE	W	IKON	HELY	C	SZ	T
Kisvásárhely												
Kisvásárhely												
550651	aszfalt	keskeny műút	A	287 m	3 m	0 m					1	T02_9
550650	aszfalt	keskeny műút	A	88 m	0 m	0 m					1	T02_9
40756	föld	keskeny műút	B	2 217 m	6 m	17 m			T_N-B.B1	C02.9.1x	1	T02_9
Elérjük az országutat												
453844	aszfalt	országút	A	1 862 m	4 m	9 m					1	T02_9
453845	aszfalt	országút	A	640 m	6 m	0 m					1	T02_9
113960	aszfalt	országút	A	926 m	17 m	0 m				C02.9.2x	1	T02_9
119491	aszfalt	keskeny műút	A	220 m	0 m	1 m				C02.9.xx	1	T02_9
OKTx (Sümeg)				6 240 m							1	
Σ	7											

Sümeg

Forrás: turistautak.hu

Az Országos Kéktúra (OKT) útvonala (Írott-kő – Hollóháza)

Forrás: turistautak.hu


# Burkolat	Szélesség	Járhatóság	HOSSZ	FEL	LE	W	IKON	C	SZ	T
Sümeg										
440592	aszfalt	keskeny műút	A	149 m	0 m	2 m	Balra Szeptember 6. utca		1	T03_1
440591	aszfalt	keskeny műút	A	143 m	0 m	2 m	Jobbra Sport utca		1	T03_1
440590	aszfalt	keskeny műút	A	141 m	0 m	2 m	 T_N-N.J2	C03.1.11	1	T03_1
440589	aszfalt	keskeny műút	A	123 m	0 m	1 m	 NB2	C03.1.12	1	T03_1
440588	aszfalt	keskeny műút	A	75 m	0 m	3 m	T_N-N.B2	C03.1.13	1	T03_1
440587	aszfalt	keskeny műút	A	76 m	0 m	2 m	 T_N-B.J1	C03.1.1x	1	T03_1
119492	aszfalt	országút	A	144 m	3 m	0 m	 BxB2-KI	C03.1.21	1	T03_1
440597	aszfalt	országút	A	12 m	0 m	0 m	 BxJ2-BE	C03.1.22	1	T03_1
440598	aszfalt	országút	A	73 m	0 m	0 m	Balra Mártírok útja		1	T03_1
240800	aszfalt	országút	A	153 m	0 m	0 m	 (S-) BxJ2-KI	C03.1.23	1	T03_1
78803	aszfalt	országút	A	135 m	0 m	1 m	 (P-) BxB2-KI	C03.1.2x	1	T03_1
440585	aszfalt	országút	A	574 m	0 m	3 m	Balra Szent István utca		1	T03_1
958516	aszfalt	országút	A	535 m	5 m	0 m	Balra utca		1	T03_1
958517	aszfalt	országút	A	21 m	0 m	0 m	A KÉK földúton	C03.1.3x	1	T03_1

Az országút balra kanyarodik, mi tovább, egyenesen a földúton.




Forrás: turistautak.hu

Az Országos Kéktúra (OKT) útvonala (Írott-kő – Hollóháza)

Forrás: turistautak.hu

# Burkolat	Szélesség	Járhatóság	HOSSZ	FEL	LE	W	IKON	C	SZ	T
Sümeg (folytatás)										
119498 föld	turistaút	B	376 m	7 m	0 m		ORSZÁGÚT	C03.1.41	1	T03_1
882012 föld	turistaút	B	19 m	0 m	0 m		Balra út (rövidebb)		1	T03_1
882011 föld	turistaút	B	142 m	0 m	0 m		A "kitérőnek" vége		1	T03_1
882010 föld	turistaút	B	128 m	2 m	0 m		Y - a KÉK jobbra (a baloldali út !!!)		1	T03_1
630567 föld	szekérút	B	804 m	32 m	0 m		Az átjáró előtt balra párhuzamos út		1	T03_1
630566 föld	keskeny műút	B	816 m	6 m	6 m			C03.1.4x	1	T03_1
<i>A kereszteződésben buszmegálló is van</i>										
882009 aszfalt	keskeny műút	A	1 909 m	6 m	56 m		Balra "bekötő" út		1	T03_1
882008 aszfalt	keskeny műút	A	30 m	0 m	0 m			C03.1.xx	1	T03_1
OKTx (Sarvaly eh.)										
22			6 578 m						1	
Sarvaly eh.										
882007 aszfalt	keskeny műút	A	55 m	2 m	0 m				1	T03_2
882006 aszfalt	keskeny műút	A	696 m	10 m	0 m		Jobbra az aszfaltos úton, balra ROM		1	T03_2
80589 aszfalt	keskeny műút	A	836 m	6 m	37 m		Balra, fel becsatlakozó út		1	T03_2
39991 aszfalt	keskeny műút	A	1 432 m	47 m	27 m			C03.2.1x	1	T03_2
OKT(M) Szebike-völgy										
			3 019 m							

Forrás: turistautak.hu

# Burkolat	Szélesség	Járhatóság	HOSSZ	FEL	LE	W	IKON	C	SZ	T	
Sarvaly eh. (folytatás)											
OKT(M) Szebike-völgy											
204571 föld	keskeny műút	B	26 m	1 m	0 m				1	T03_2	
589082 föld	keskeny műút	B	882 m	5 m	23 m				1	T03_2	
630583 föld	keskeny műút	B	79 m	0 m	6 m				1	T03_2	
630584 föld	keskeny műút	B	73 m	0 m	2 m			NJ2	C03.2.2x	1	T03_2
OKT(x) Uzsa											
80592 föld	szekérút	B	623 m	0 m	12 m			T_N-N.B2	C03.2.3x	1	T03_2
204557 rossz aszfalt	keskeny műút	A	300 m	0 m	5 m			NxJ3	C03.2.4x	1	T03_2
			<i>1 983 m</i>								
641723 föld	turistaút	B	18 m	0 m	2 m				1	T03_2	
641722 föld	turistaút	C	231 m	0 m	36 m				1	T03_2	
756015 föld	turistaút	C	728 m	5 m	53 m				1	T03_2	
756014 föld	turistaút	C	688 m	2 m	29 m				C03.2.5x	1	T03_2
OKT+ Tátika-vár, elágazás											
589106 föld	szekérút	B	201 m	22 m	0 m				1	T03_2	
589105 föld	szekérút	B	100 m	13 m	0 m				1	T03_2	
480774 föld	szekérút	B	978 m	102 m	0 m				1	T03_2	

# Burkolat	Szélesség	Járhatóság	HOSSZ	FEL	LE	W	IKON	C	SZ	T
------------	-----------	------------	-------	-----	----	---	------	---	----	---

Sarvaly eh. (folytatás)

589104										HULLA
480777										HULLA
480776										HULLA
480775										HULLA
204580 kavics	keskeny műút	A	107 m	3 m	0 m				1	T03_2
630578 kavics	keskeny műút	A	67 m	0 m	0 m				1	T03_2
630577 kavics	keskeny műút	A	17 m	0 m	0 m		T_N-B.J1	C03.2.6x	1	T03_2

OKTx (Zalaszántó, Hidegkúti major)

70852 aszfalt	országút	A	230 m	0 m	4 m		BN2	C03.2.7x	1	T03_2
630588 föld	szekérút	B	26 m	1 m	0 m				1	T03_2
630587 föld	szekérút	B	338 m	0 m	16 m				1	T03_2
630514 föld	szekérút	B	369 m	0 m	11 m				1	T03_2
881929 föld	szekérút	B	731 m	4 m	13 m				1	T03_2
881928 föld	szekérút	B	222 m	6 m	7 m				1	T03_2
881926 föld	szekérút	B	537 m	12 m	2 m				1	T03_2
139825 föld	szekérút	B	47 m	0 m	0 m				1	T03_2
139824 föld	szekérút	B	130 m	0 m	3 m				1	T03_2
440594 föld	keskeny műút	B	1 227 m	2 m	73 m			C03.2.8x	1	T03_2

OKT(x) Zalaszántó, Sztúpa

Az Országos Kéktúra (OKT) útvonala (Írott-kő – Hollóháza)

Forrás: turistautak.hu

# Burkolat	Szélesség	Járhatóság	HOSSZ	FEL	LE	W	IKON	C	SZ	T	
Sarvaly eh. (folytatás)											
OKT(x) Zalaszántó, Sztúpa											
440572 föld	turistaút	B	173 m	0 m	6 m	Keresztező út, tovább, egyenesen			1	T03_2	
<i>Indul a kanyargós út lefelé</i>											
881925 föld	keskeny műút	B	168 m	20 m	0 m				1	T03_2	
881924 föld	keskeny műút	B	275 m	16 m	0 m				1	T03_2	
881922 föld	keskeny műút	B	231 m	8 m	2 m				1	T03_2	
881921 föld	keskeny műút	B	187 m	11 m	0 m				1	T03_2	
882016 aszfalt	keskeny műút	A	69 m	3 m	0 m	Szent Donát-kápolna			1	T03_2	
882015 aszfalt	keskeny műút	A	136 m	7 m	0 m	Y - a KÉK tovább, egyenesen			C03.2.9x	1	T03_2
ÚTELÁGAZÁS											
120749 aszfalt	keskeny műút	A	820 m	36 m	0 m	NB2			COMMENT	1	T03_2
208628 aszfalt	keskeny műút	A	166 m	13 m	0 m	Jobbra, lefelé BUSZMEGÁLLÓ			1	T03_2	
630580 aszfalt	keskeny műút	A	159 m	9 m	0 m	Balra utca			1	T03_2	
769195 aszfalt	keskeny műút	A	270 m	4 m	5 m	Jobbra templom, KÖZ			1	T03_2	
769194 aszfalt	turistaút	A	92 m	1 m	0 m				C03.2.xx	1	T03_2
OKTx (Zalaszántó)											
42			14 740 m							1	

Forrás: turistautak.hu

Az Országos Kéktúra (OKT) útvonala (Írott-kő – Hollóháza)

Forrás: turistautak.hu

#	Burkolat	Szélesség	Járhatóság	HOSSZ	FEL	LE	W	IKON	C	SZ	T
Zalaszántó											
40750	aszfalt	országút	A	86 m	2 m	0 m		Balról becsatlakozik egy aszfaltos út		1	T03_3
40761	aszfalt	országút	A	418 m	4 m	10 m		BUSZMEGÁLLÓ	C03.3.1x	1	T03_3
OKTx (Vindornyalak)											
306878	aszfalt	országút	A	407 m	2 m	3 m				1	T03_3
306877	aszfalt	országút	A	997 m	35 m	1 m		Balra Krom	C03.3.2x	1	T03_3
				<i>1 908 m</i>							
21886	aszfalt	országút	A	458 m	3 m	1 m			C03.3.3x	1	T03_3
881985	aszfalt	országút	A	19 m	0 m	0 m				1	T03_3
881986	föld	keskeny műút	B	2 263 m	67 m	1 m				1	T03_3
881987	föld	keskeny műút	B	141 m	1 m	0 m				1	T03_3
21899	föld	keskeny műút	B	315 m	15 m	0 m			C03.3.4x	1	T03_3
				<i>2 738 m</i>							
797684	aszfalt	országút	A	105 m	5 m	0 m				1	T03_3
797785	aszfalt	országút	A	187 m	6 m	0 m				1	T03_3
797786	aszfalt	országút	A	147 m	4 m	1 m				1	T03_3
797787	aszfalt	országút	A	38 m	1 m	0 m		BUSZFORDULÓ	C03.3.5x	1	T03_3

Forrás: turistautak.hu

Az Országos Kéktúra (OKT) útvonala (Írott-kő – Hollóháza)

Forrás: turistautak.hu

#	Burkolat	Szélesség	Járhatóság	HOSSZ	FEL	LE	W	IKON	C	SZ	T
Zalaszántó (folytatás)											
797788	aszfalt	országút	A	34 m	0 m	0 m					T03_3
797789	aszfalt	országút	A	82 m	4 m	0 m			C03.3.xx	1	T03_3
OKTx (Rezi)				<i>593 m</i>							
15				5 697 m							
Rezi											
21902	aszfalt	országút	A	138 m	4 m	0 m	Y - a KÉK jobbra		C03.4.1x	1	T03_4
786232	aszfalt	keskeny műút	A	188 m	0 m	7 m	Balra Kossuth Lajos utca			1	T03_4
786233	aszfalt	keskeny műút	A	133 m	0 m	3 m	Balra KÖZ			1	T03_4
797767	aszfalt	keskeny műút	A	20 m	0 m	0 m	Jobbra utca			1	T03_4
797768	aszfalt	keskeny műút	A	188 m	0 m	4 m	Balra Ambrus utca			1	T03_4
786235	aszfalt	keskeny műút	A	173 m	0 m	4 m	Balra PIHENŐ			1	T03_4
208646	aszfalt	keskeny műút	A	23 m	0 m	1 m	Tovább egyenesen Kápolna sor		C03.4.2x	1	T03_4
797750	aszfalt	szekérút	A	92 m	0 m	3 m	Balra kis utca			1	T03_4
797751	aszfalt	szekérút	A	84 m	1 m	0 m	Balra Hárságyi utca			1	T03_4
18960	aszfalt	szekérút	A	594 m	8 m	36 m	Jobbra ösvény !!! NxJ3		C03.4.3x	1	T03_4
				<i>1 633 m</i>							
18961	föld	ösvény	B	543 m	3 m	71 m			C03.4.4x	1	T03_4

Forrás: turistautak.hu

Az Országos Kéktúra (OKT) útvonala (Írott-kő – Hollóháza)

Forrás: turistautak.hu

# Burkolat	Szélesség	Járhatóság	HOSSZ	FEL	LE	W	IKON	C	SZ	T
Rezi (folytatás)										
881964 föld	keskeny műút	B	60 m	0 m	2 m				1	T03_4
881965 föld	keskeny műút	B	260 m	0 m	20 m				1	T03_4
709684 föld	keskeny műút	B	34 m	0 m	1 m			C03.4.xx	1	T03_4

OKTx (Gyöngyösi Csárda)

897 m

14

2 530 m

1

Gyöngyösi Csárda

18980 aszfalt	országút	A	341 m	0 m	0 m	Y - a KÉK balra			1	T03_5
709697 aszfalt	országút	A	286 m	0 m	0 m	Balra ösvény			1	T03_5
709698 aszfalt	országút	A	23 m	0 m	0 m	Balra ösvény			1	T03_5
119509 aszfalt	országút	A	305 m	4 m	0 m	KUNKOR		C03.5.1x	1	T03_5

Visszakanyarodunk egy széles földúton

76244 föld	keskeny műút	B	202 m	0 m	0 m	Jobbra út			1	T03_5
119512 föld	keskeny műút	B	69 m	0 m	0 m	Balra ösvény			1	T03_5
709694 föld	keskeny műút	B	500 m	2 m	0 m	Balra alternatív út			1	T03_5

Balra Zsidó temető

Forrás: turistautak.hu

# Burkolat	Szélesség	Járhatóság	HOSSZ	FEL	LE	W	IKON	C	SZ	T
------------	-----------	------------	-------	-----	----	---	------	---	----	---

Gyöngyösi Csárda (folytatás)

Balra Zsidó temető

709693 föld	keskeny műút	B	38 m	0 m	0 m	Jobbra út			1	T03_5
709690 föld	keskeny műút	B	148 m	0 m	1 m	Alternatív út "vissza"			1	T03_5
709689 föld	keskeny műút	B	1 157 m	12 m	12 m		NxJ3	C03.5.2x	1	T03_5

Indulunk az ösvényen felfelé

709692 föld	turistaút	B	846 m	0 m	68 m		T_S-N.B2	C03.5.3x	1	T03_5
709691 föld	keskeny műút	B	607 m	25 m	0 m				1	T03_5
112414 föld	szekérút	B	520 m	14 m	7 m	Balra, lefelé			1	T03_5
882014 aszfalt	keskeny műút	A	151 m	17 m	0 m				1	T03_5
882013 aszfalt	keskeny műút	A	493 m	8 m	1 m	Balra "köz" - előtte jobbra pöcök			1	T03_5
709685 aszfalt	keskeny műút	A	101 m	6 m	0 m	Y -a KÉK jobbra			1	T03_5
87220 aszfalt	keskeny műút	A	34 m	0 m	0 m		T_N-N.B2	C03.5.4x	1	T03_5

Itt már jár a helyi busz

761812 aszfalt	szekérút	A	23 m	1 m	0 m	Balra "rövidítő" út			1	T03_5
761811 aszfalt	szekérút	A	84 m	3 m	0 m		T_N-N.J2		1	T03_5

Irány DÉL

Forrás: turistautak.hu

# Burkolat	Szélesség	Járhatóság	HOSSZ	FEL	LE	W	IKON	C	SZ	T	
Gyöngyösi Csárda (folytatás)											
<i>Irány DÉL</i>											
22725 aszfalt	keskeny műút	A	78 m	0 m	1 m		Jobbra Dr . Babocsay utca		1	T03_5	
87226 aszfalt	keskeny műút	A	147 m	0 m	2 m		Balra Attila utca		1	T03_5	
666467 aszfalt	keskeny műút	A	499 m	0 m	3 m		Balra utca		1	T03_5	
666466 aszfalt	keskeny műút	A	267 m	0 m	1 m		Balra Nyírfa utca		1	T03_5	
666465 aszfalt	keskeny műút	A	43 m	0 m	0 m		Jobbra Hunyadi utca		1	T03_5	
666464 aszfalt	keskeny műút	A	269 m	0 m	0 m		T_N-B.B2	C03.5.5x	1	T03_5	
ORSZÁGÚT											
61355 aszfalt	országút	A	66 m	4 m	0 m		Jobbra József Attila utca		1	T03_5	
112439 aszfalt	országút	A	103 m	7 m	0 m		Jobbra Petőfi Sándor utca		1	T03_5	
112438 aszfalt	országút	A	48 m	2 m	0 m		Balra Attila utca		1	T03_5	
87235 aszfalt	országút	A	49 m	2 m	0 m		Az országúti szakasznak vége	C03.5.6x	1	T03_5	
Rákóczi utca											
61358 aszfalt	keskeny műút	A	138 m	1 m	0 m		Honvéd utca (keresztutca)		1	T03_5	
61359 aszfalt	keskeny műút	A	145 m	0 m	0 m			C03.5.xx	1	T03_5	
OKTx (Hévíz)											
31			7 780 m							1	

Forrás: turistautak.hu

Az Országos Kéktúra (OKT) útvonala (Írott-kő – Hollóháza)

Forrás: turistautak.hu

# Burkolat	Szélesség	Járhatóság	HOSSZ	FEL	LE	W	IKON	C	SZ	T
Hévíz										
123354	aszfalt	szekérút	A	46 m	0 m	0 m			1	T03_6
395641	aszfalt	szekérút	A	33 m	0 m	0 m			1	T03_6
395642	aszfalt	szekérút	A	57 m	0 m	0 m			1	T03_6
641624	aszfalt	szekérút	A	9 m	0 m	0 m			1	T03_6
641625	aszfalt	szekérút	A	54 m	0 m	1 m			1	T03_6
641676	aszfalt	szekérút	A	32 m	0 m	1 m	Tó-Fürdő BEJÁRAT	C03.6.1x	1	T03_6
BEJÁRAT										
641677	aszfalt	szekérút	A	42 m	0 m	1 m	Jobbra út		1	T03_6
584954	aszfalt	szekérút	A	33 m	0 m	1 m	Jobbra út		1	T03_6
584955	aszfalt	szekérút	A	41 m	0 m	0 m	Jobbra út		1	T03_6
570932	aszfalt	szekérút	A	89 m	0 m	1 m	Jobbra széles út		1	T03_6
395630	aszfalt	szekérút	A	29 m	0 m	0 m		C03.6.2x	1	T03_6
61356	aszfalt	országút	A	42 m	0 m	0 m	BxJ2	C03.6.3x	1	T03_6
805466	aszfalt	szekérút	A	13 m	0 m	0 m	Jobbra utca		1	T03_6
805467	aszfalt	szekérút	A	35 m	0 m	0 m	Jobbra utca (térképen látszik)		1	T03_6
584943	aszfalt	szekérút	A	87 m	0 m	0 m	Y - a KÉK balra a bicikliúton	C03.6.4x	1	T03_6

Forrás: turistautak.hu

# Burkolat	Szélesség	Járhatóság	HOSSZ	FEL	LE	W	IKON	C	SZ	T
Hévíz (folytatás)										
39947 aszfalt	szekérút	A	321 m	1 m	0 m		Gyalogos híd után		1	T03_6
738554 aszfalt	szekérút	A	1 373 m	1 m	2 m		VÍZ		1	T03_6
589062 aszfalt	szekérút	A	75 m	1 m	0 m		Balról becsatlakozó út		1	T03_6
589063 aszfalt	szekérút	A	262 m	21 m	0 m	+			1	T03_6
959433 aszfalt	szekérút	A	341 m	8 m	1 m				1	T03_6
959434 aszfalt	szekérút	A	12 m	0 m	0 m		ORSZÁGÚT	C03.6.5x	1	T03_6
957057 aszfalt	szekérút	A	38 m	0 m	0 m				1	T03_6
957061 aszfalt	szekérút	A	32 m	0 m	0 m				1	T03_6
Esőbeálló padokkal			3 064 m							
22806 aszfalt	szekérút	A	620 m	2 m	8 m				1	T03_6
22800	EZ FÖLDÚT		218 m	0 m	2 m		71-es országút	T_N-B.J2	1	T03_6
87221 aszfalt	másodrendű főút	A	61 m	0 m	0 m		Bacsatlakozik a bicikliút		1	T03_6
112440 aszfalt	másodrendű főút	A	88 m	1 m	0 m				1	T03_6
674357 aszfalt	másodrendű főút	A	81 m	0 m	0 m				1	T03_6
674358 aszfalt	másodrendű főút	A	34 m	0 m	0 m				1	T03_6
674359 aszfalt	másodrendű főút	A	87 m	0 m	0 m				1	T03_6
772628 aszfalt	másodrendű főút	A	107 m	0 m	1 m		Balról bicikliút		1	T03_6
772629 aszfalt	másodrendű főút	A	46 m	0 m	1 m				1	T03_6
666695 aszfalt	másodrendű főút	A	42 m	0 m	0 m			C03.6.6x	1	T03_6

#	Burkolat	Szélesség	Járhatóság	HOSSZ	FEL	LE	W	IKON	C	SZ	T
Hévíz (folytatás)											
770118	aszfalt	keskeny műút	A	9 m	0 m	0 m				1	T03_6
770117	aszfalt	keskeny műút	A	38 m	0 m	0 m				1	T03_6
666699	aszfalt	keskeny műút	A	40 m	0 m	0 m				1	T03_6
680834	aszfalt	keskeny műút	A	117 m	0 m	0 m				1	T03_6
680833	aszfalt	keskeny műút	A	203 m	1 m	0 m				1	T03_6
87239	aszfalt	keskeny műút	A	138 m	0 m	2 m			C03.6.7x	1	T03_6
OKT(M) Keszthely, Festetics-kastély				1 929 m							
82762	aszfalt	keskeny műút	A	68 m	2 m	0 m	Balra Lehel utca			1	T03_6
82761	aszfalt	keskeny műút	A	273 m	3 m	2 m	KASTÉLY déli bejárat			1	T03_6
61337	aszfalt	keskeny műút	A	130 m	0 m	1 m			C03.6.8x	1	T03_6
Innen SÉTÁLÓ UTCA											
61363	térkő	turistaút	A	24 m	0 m	0 m	Balra Kisfaludy utca			1	T03_6
61364	térkő	turistaút	A	81 m	1 m	0 m	Jobbra Bakacs utca			1	T03_6
61365	térkő	turistaút	A	48 m	0 m	1 m	Jobbra TÉR, balra utca			1	T03_6
47431	térkő	turistaút	A	68 m	0 m	1 m	Jobbra Pethő utca			1	T03_6
667191	térkő	turistaút	A	48 m	0 m	0 m	Jobbra Városház utca			1	T03_6
667192	térkő	turistaút	A	58 m	0 m	1 m	SÉTÁLÓ UTCA vége (FŐTÉR - NY)			1	T03_6
938399	aszfalt	keskeny műút	A	51 m	1 m	0 m				1	T03_6
938398	aszfalt	keskeny műút	A	43 m	2 m	0 m			C03.6.9x	1	T03_6
Keszthely, Főtér											

Forrás: turistautak.hu

#	Burkolat	Szélesség	Járhatóság	HOSSZ	FEL	LE	W	IKON	C	SZ	T
Hévíz (folytatás)											
667219	aszfalt	szekérút	A	31 m	0 m	0 m				1	T03_6
667218	aszfalt	szekérút	A	30 m	1 m	0 m				1	T03_6
33819	aszfalt	szekérút	A	176 m	6 m	0 m				1	T03_6
82739	aszfalt	szekérút	A	82 m	2 m	0 m	Helikon utca	T_N-N.B2		1	T03_6
667119	aszfalt	szekérút	A	24 m	0 m	1 m	Jobbra Helikon köz			1	T03_6
667120	aszfalt	szekérút	A	150 m	0 m	3 m		T_N-N.J2		1	T03_6
82742	aszfalt	keskeny műút	A	45 m	0 m	0 m				1	T03_6
233211	kavics	turistaút	B	16 m	0 m	0 m	Jobbra sétány			1	T03_6
233212	kavics	turistaút	B	124 m	0 m	0 m	+			1	T03_6
233213	kavics	turistaút	B	83 m	0 m	0 m	Jobbra sétány			1	T03_6
233214	kavics	turistaút	B	26 m	0 m	0 m	Balra körsétány			1	T03_6
233215	kavics	turistaút	B	28 m	0 m	0 m	Balról körsétány vissza			1	T03_6
233216	kavics	turistaút	B	102 m	0 m	1 m	Jobbra sétány			1	T03_6
233217	kavics	turistaút	B	19 m	0 m	0 m	Balra sétány			1	T03_6
233218	kavics	turistaút	B	25 m	0 m	0 m			C03.6.xx	1	T03_6

OKTx (Keszthely)

1 853 m

65

6 878 m

1

Keszthely

Forrás: turistautak.hu

Az Országos Kéktúra (OKT) útvonala (Írott-kő – Hollóháza)

Forrás: turistautak.hu

#	Burkolat	Szélesség	Járhatóság	HOSSZ	FEL	LE	W	IKON	C	SZ	T
Keszthely											
47443	aszfalt	országút	A	94 m	0 m	0 m		Balra Erzsébet királyné utca		1	T04_1
47442	aszfalt	országút	A	137 m	2 m	0 m		Balra Rákóczi út		1	T04_1
233210	aszfalt	országút	A	113 m	0 m	0 m		Balra utcácska		1	T04_1
233209	aszfalt	országút	A	22 m	0 m	0 m		Balra Lovasy Sándor utca	C04.1.1x	1	T04_1
54029	aszfalt	keskeny műút	A	46 m	0 m	0 m		Balra Ady Endre utca (háromszög)		1	T04_1
233266	aszfalt	keskeny műút	A	271 m	0 m	0 m		Balra utca		1	T04_1
233265	aszfalt	keskeny műút	A	271 m	2 m	0 m		Balra Cholnoky Jenő utca		1	T04_1
233258	aszfalt	keskeny műút	A	80 m	0 m	0 m		Balra panzió		1	T04_1
233257	aszfalt	keskeny műút	A	260 m	0 m	0 m		Balra Nyárfa utca		1	T04_1
54717	aszfalt	keskeny műút	A	131 m	0 m	1 m		Lóczy Lajos utca (+)		1	T04_1
54716	aszfalt	keskeny műút	A	464 m	1 m	0 m		Jobbra STRAND		1	T04_1
660985	aszfalt	keskeny műút	A	461 m	0 m	4 m		Jobbra VASÚT	C04.1.2x	1	T04_1
Alsógyenes				2 350 m	2 350 m						
660991	aszfalt	keskeny műút	A	267 m	0 m	3 m		Balra út		1	T04_1
660990	aszfalt	keskeny műút	A	338 m	0 m	9 m		Bicikliút ???		1	T04_1
660989	aszfalt	keskeny műút	A	36 m	0 m	0 m				1	T04_1
660988	aszfalt	keskeny műút	A	180 m	0 m	2 m			C04.1.3x	1	T04_1
KÖRFORGALOM				821 m	3 171 m						

Forrás: turistautak.hu

Az Országos Kéktúra (OKT) útvonala (Írott-kő – Hollóháza)

Forrás: turistautak.hu

# Burkolat	Szélesség	Járhatóság	HOSSZ	FEL	LE	W	IKON	C	SZ	T
Keszthely (folytatás)										
<i>KÖRFORGALOM</i>										
660976	aszfalt	turistaút	A	148 m	0 m	2 m			1	T04_1
517245	aszfalt	keskeny műút	A	518 m	9 m	0 m			1	T04_1
517281	aszfalt	keskeny műút	A	28 m	0 m	0 m			1	T04_1
517248	aszfalt	keskeny műút	A	55 m	0 m	0 m	Balról PIROS	C04.1.4x	1	T04_1
OKT(M)										
82190	aszfalt	keskeny műút	A	181 m	2 m	0 m	Jobbra Csokonai Vitéz Mihály utca		1	T04_1
844492	aszfalt	keskeny műút	A	82 m	2 m	0 m	Jobbra utca		1	T04_1
844493	aszfalt	keskeny műút	A	445 m	9 m	0 m	Balra utca		1	T04_1
516876	aszfalt	keskeny műút	A	151 m	3 m	0 m	Balra utca		1	T04_1
759701	aszfalt	keskeny műút	A	490 m	19 m	0 m	Balra LŐTÉR		1	T04_1
759702	aszfalt	keskeny műút	A	248 m	9 m	4 m		C04.1.5x	1	T04_1
OKT(x) (Gyenesdiás, Nagymező)				2 346 m		5 517 m				
19583	föld	keskeny műút	B	121 m	1 m	0 m	Balra út		1	T04_1
19584	föld	keskeny műút	B	259 m	10 m	1 m	ELÁGAZÁS		1	T04_1

Forrás: turistautak.hu

# Burkolat	Szélesség	Járhatóság	HOSSZ	FEL	LE	W	IKON	C	SZ	T
Keszthely (folytatás)										
19585 föld	szekérút	B	55 m	0 m	4 m	Y - a KÉK balra			1	T04_1
112407 föld	szekérút	B	346 m	23 m	0 m	Balra út			1	T04_1
112408 föld	szekérút	B	87 m	3 m	0 m	Y - a KÉK balra			1	T04_1
112409 föld	szekérút	B	400 m	24 m	5 m	Balra út			1	T04_1
57064 föld	szekérút	B	361 m	15 m	1 m	Balra út (Útjelző tábla)			1	T04_1
112405 föld	szekérút	B	450 m	15 m	0 m	Jobbra kettős út (Útjelző tábla)			1	T04_1
112406 föld	szekérút	B	960 m	63 m	0 m		T_N-N.J2	C04.1.6x	1	T04_1
<i>Elérjük az aszfaltos erdészeti utat</i>			<i>3 039 m</i>			<i>8 556 m</i>				
600778 rossz aszfalt	keskeny műút	A	218 m	8 m	0 m	Balra út (előtte pöcök)			1	T04_1
600779 rossz aszfalt	keskeny műút	A	259 m	8 m	0 m	Balra pöcök			1	T04_1
524073 rossz aszfalt	keskeny műút	A	332 m	0 m	11 m		NxB2	C04.1.7x	1	T04_1
82214 föld	keskeny műút	B	530 m	4 m	1 m	Jobbra út			1	T04_1
82213 föld	keskeny műút	B	961 m	12 m	8 m	Y - a KÉK jobbra (LE)			1	T04_1
119529 föld	szekérút	B	706 m	44 m	4 m	Jobbra ösvény (???)			1	T04_1
765990 föld	ösvény	B	199 m	0 m	23 m	VÖLGY, vízfolyás			1	T04_1
765991 föld	szekérút	B	223 m	17 m	0 m		T_N-N.B2	C04.1.8x	1	T04_1

# Burkolat	Szélesség	Járhatóság	HOSSZ	FEL	LE	W	IKON	C	SZ	T
Keszthely (folytatás)										
119531 aszfalt	keskeny műút	A	814 m	1 m	45 m			C04.1.xx	1	T04_1
OKTx (Vállus)										
44			12 798 m						1	
Vállus										
844488 aszfalt	keskeny műút	A	24 m	0 m	0 m	BUSZFORDULÓ			1	T04_2
844489 aszfalt	keskeny műút	A	69 m	0 m	0 m	Balra a földúton			1	T04_2
82269 föld	keskeny műút	B	222 m	16 m	0 m	Y - a KÉK balra			1	T04_2
82270 föld	keskeny műút	B	310 m	21 m	0 m	Balra földút			1	T04_2
82271 föld	keskeny műút	B	304 m	28 m	0 m	Jobbról becsatlakozik egy földút			1	T04_2
82272 föld	keskeny műút	B	35 m	2 m	0 m	?			1	T04_2
867110 föld	keskeny műút	B	48 m	0 m	0 m	Jobbról út (balra pöcök)			1	T04_2
867111 föld	keskeny műút	B	173 m	7 m	0 m	Jobbról becsatlakozó út			1	T04_2
82274 föld	keskeny műút	B	239 m	9 m	0 m	Y - a KÉK balra			1	T04_2
82275 föld	keskeny műút	B	317 m	0 m	24 m	Balról út			1	T04_2
82276 föld	keskeny műút	B	226 m	0 m	10 m	Jobbról becsatlakozó út			1	T04_2
82277 föld	keskeny műút	B	210 m	0 m	14 m	Jobbról út			1	T04_2
81261 föld	keskeny műút	B	24 m	0 m	1 m	Jobbról "nagyobb" út			1	T04_2

Forrás: turistautak.hu

Az Országos Kéktúra (OKT) útvonala (Írott-kő – Hollóháza)

Forrás: turistautak.hu

# Burkolat	Szélesség	Járhatóság	HOSSZ	FEL	LE	W	IKON	C	SZ	T
Vállus (folytatás)										
81262 föld	keskeny műút	B	457 m	3 m	2 m		Jobbról földút		1	T04_2
81263 föld	keskeny műút	B	21 m	0 m	0 m			C04.2.1x	1	T04_2
ORSZÁGÚT			2 679 m							
834453 föld	szekérút	B	86 m	0 m	4 m		Y - a KÉK jobbra		1	T04_2
834452 föld	szekérút	B	479 m	0 m	41 m		Jobbról út		1	T04_2
530379 középén füves	szekérút	B	63 m	0 m	5 m		Jobbra ösvény	C04.2.2x	1	T04_2
KILÁTÓ										
<i>Kis púpról nagy kilátás (láda)</i>										
709657 föld	szekérút	B	366 m	0 m	29 m			T_N-N.J2	1	T04_2
831245 fű	szekérút	B	256 m	2 m	11 m			C04.2.3x	1	T04_2
K- / K3										
831244 fű	turistaút	B	112 m	3 m	1 m		?		1	T04_2
709655 föld	ösvény	B	389 m	91 m	0 m			T_S-N.J2	1	T04_2
709654 föld	keskeny műút	B	28 m	5 m	0 m		?		1	T04_2
19773 föld	keskeny műút	B	1 194 m	93 m	2 m		Jobbra út	DDD	1	T04_2
19772 föld	keskeny műút	B	54 m	3 m	0 m		Jobbról széles út		1	T04_2

Forrás: turistautak.hu

Az Országos Kéktúra (OKT) útvonala (Írott-kő – Hollóháza)

Forrás: turistautak.hu

# Burkolat	Szélesség	Járhatóság	HOSSZ	FEL	LE	W	IKON	C	SZ	T
Vállus (folytatás)										
80583 aszfalt	keskeny műút	A	795 m	29 m	2 m		Kunkorban jobbról földút		1	T04_2
80582 aszfalt	keskeny műút	A	376 m	8 m	0 m			C04.2.xx	1	T04_2
OKTx (Lesenceistvánd)										
27			6 877 m						1	

Az Országos Kéktúra (OKT) útvonala (Írott-kő – Hollóháza)

Forrás: turistautak.hu

# Burkolat	Szélesség	Járhatóság	HOSSZ	FEL	LE	W	IKON	C	SZ	T
Lesenceistvánd										
23207 aszfalt	országút	A	1 073 m	7 m	3 m		T_B-B.B2	C04.3.1x	1	T04_3
<i>OKT(M) Lesencetomaj</i>										
23206 aszfalt	országút	A	223 m	4 m	0 m				1	T04_3
<i>84-es út</i>										
630564 aszfalt	országút	A	717 m	0 m	0 m	Jobbra "utca"			1	T04_3
630565 aszfalt	országút	A	548 m	1 m	0 m		BB1		1	T04_3
78775 aszfalt	országút	A	207 m	1 m	0 m	Y - a KÉK jobbra			1	T04_3
<i>OKT(M) Lesencetomaj, vá.</i>										
78776 aszfalt	országút	A	762 m	5 m	0 m	Jobbra út			1	T04_3
78777 aszfalt	országút	A	51 m	0 m	1 m	Balra út			1	T04_3
78778 aszfalt	országút	A	303 m	0 m	0 m	Jobbra út			1	T04_3
78779 aszfalt	országút	A	338 m	0 m	0 m	Balra út (vasúton túl)			1	T04_3
121011 aszfalt	országút	A	934 m	5 m	1 m	Balra becsatlakozik egy út		C04.3.2x	1	T04_3

LAKTANYA

Forrás: turistautak.hu

#	Burkolat	Szélesség	Járhatóság	HOSSZ	FEL	LE	W	IKON	C	SZ	T
Lesenceistvánd (folytatás)											
<i>LAKTANYA</i>											
267275	aszfalt	országút	A	142 m	0 m	0 m		Jobbra út		1	T04_3
267276	aszfalt	országút	A	28 m	0 m	0 m		Balra műút		1	T04_3
121013	aszfalt	országút	A	283 m	0 m	1 m		Jobbra út		1	T04_3
744936	aszfalt	országút	A	395 m	0 m	1 m		Balra műút (előtte pöcök)		1	T04_3
744937	aszfalt	országút	A	64 m	0 m	0 m		KÖRFORGALOM		1	T04_3
744927	aszfalt	országút	A	25 m	0 m	0 m		KÖRFORGALOM ÉSZAKI KIÁGAZÁS		1	T04_3
744926	aszfalt	országút	A	22	0 m	0 m		KÖRFORGALOM		1	T04_3
744976	aszfalt	országút	A	91 m	0 m	0 m		Jobbra utcácska		1	T04_3
744977	aszfalt	országút	A	123 m	0 m	0 m		Jobbra Nyár uca, balra MOL		1	T04_3
659415	aszfalt	országút	A	76 m	0 m	0 m		Jobbra Tavasz utca		1	T04_3
78915	aszfalt	országút	A	73 m	0 m	1 m		Jobbra Kandó Kálmán utca		1	T04_3
78916	aszfalt	országút	A	54 m	0 m	0 m		Jobbra Bacsó Béla utca		1	T04_3
636539	aszfalt	országút	A	89 m	0 m	0 m		Jobbra Kulich Gyula utca		1	T04_3
636540	aszfalt	országút	A	17 m	0 m	0 m		Balra Ságvári Edre utca		1	T04_3
739506	aszfalt	országút	A	70 m	0 m	1 m		Balra Liszt Ferenc utca		1	T04_3
739507	aszfalt	országút	A	79 m	0 m	1 m		Balra Honvéd utca		1	T04_3
636530	aszfalt	országút	A	51 m	0 m	0 m		Jobbra TEMETŐ		1	T04_3
636531	aszfalt	országút	A	19 m	0 m	0 m		Balra Baross Gábor utca		1	T04_3
743989	aszfalt	országút	A	42 m	0 m	0 m		Jobbra Dózsa György utca ("átkötő út)		1	T04_3
78918	aszfalt	országút	A	55 m	1 m	0 m		Balra HÖSÖK TERE	C04.3.xx	1	T04_3

OKTx (Tapolca)

30

6 954 m

1

Tapolca

Forrás: turistautak.hu